

新竹市香山區【港南里】簡易疏散避難圖

防災資訊表

行政區位圖



新竹市香山區港南里

災害通報單位

- 新竹市災害應變中心
電話：03-5283119
- 香山區災害應變小組
電話：03-5307105
- 110、119通報專線

緊急聯絡人

- 里長：蘇瑞林
電話：0932-284838
- 撥打 1991 平安留言平台

防災資訊網站

- 中央氣象局全球資訊網
- 新竹市消防局
- 水利署防災資訊網

避難原則

1. 水災：向三樓以上做垂直避難，一樓或低窪地區可於災前先前往避難收容處所。
2. 地震：地震發生時「趴下、掩護、穩住」，震後至室外空曠處或避難收容處所。

避難收容處所

- 港南國小
地址：海埔路171巷91號
電話：03-5382964#13
聯絡人：黃郁媛 總務主任

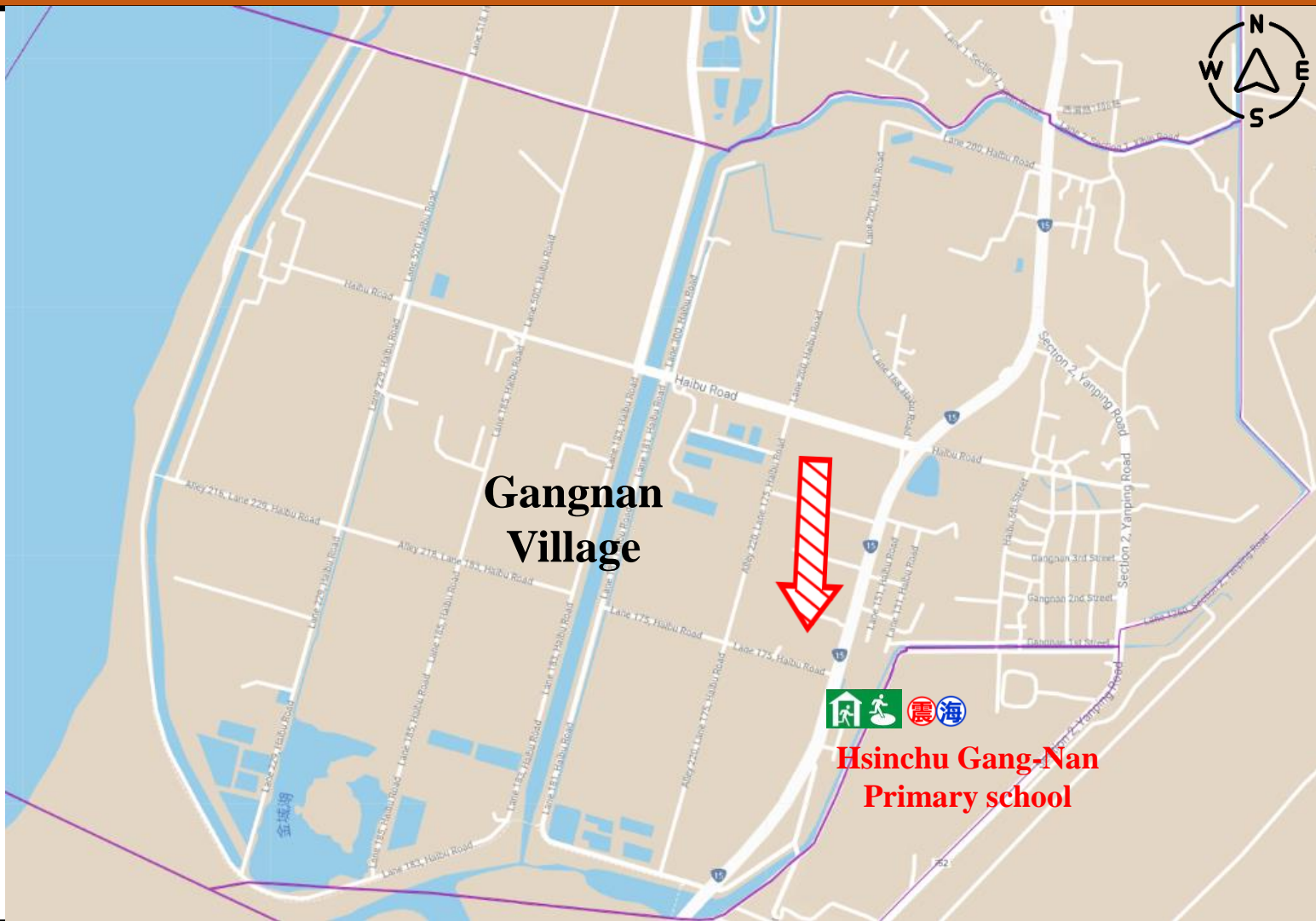
新竹市政府112年9月 製作



圖例	行政區域界線		標示		設施				
		里界線		疏散避難方向		室內避難處所		醫療單位	
	道路		適用海嘯災害		適用地震災害		室外避難處所		消防單位
	省道、縣道		適用水災災害		指揮中心		直升機起降點		警察單位

簡易疏散避難地圖標示鄰里附近避難處所與公共設施，適用大規模災害、通訊中斷、避難處所全面開啟時。一般或局部災害，請先聯絡緊急聯絡人或相關單位確認。

Hsinchu City Xiangshan District [Gangnan Vil.] Emergency Evacuation Map



General Information

Administrative Area Location



Hsinchu City,
Xiangshan District,
Gangnan Village

Disaster Response Center Contact

- Hsinchu Disaster Response Center : 03-5283119
- XiangShan District Disaster Response Team : 03-5307105
- Dedicated Reporting Line : 110, 119

Disaster Response Center Contact

- Village Chief : SU,JUI-LIN
- TEL : 0932-284838
- Safety Message TEL : 1991

Disaster Information Website



Central Meteorological Bureau
Global Information Network

Hsinchu Fire Station

Water Resources Department
Disaster Prevention

Evacuation Procedure Guidelines

Flood : Evacuate to floors 3 or higher. Tenants living in first floor or below can evacuate to emergency shelters.

Earthquake : During earthquake, do "squat, cover, hold." After earthquakes, go outdoors or to emergency shelters.

Emergency Shelter

• Hsinchu Gang-Nan Primary School
No. 91, Ln. 171, Haipu Rd.
03-5382964#13
HUANG, YU-YOAN (General affairs director)

LEGEND

Administrative Area	Relevant Indicators		Relevant Indicators	
Village Boundary Lines	Evacuation Direction		Indoor Emergenc Shelter	Medical Unit
Roads	Tsunami Shelters	Earthquakes Shelters	Outdoor Emergenc Shelter	Fire Depart
Provincial Highway	Flood Shelters	Command Center	Helicopter Landing Point	Police Unit
County Road				

新竹市香山區【虎山里】簡易疏散避難圖

防災資訊表

行政區位圖



新竹市香山區虎山里

災害通報單位

- 新竹市災害應變中心
電話：03-5283119
- 香山區災害應變小組
電話：03-5307105
- 110、119通報專線

緊急聯絡人

- 代理里長：李弘偉
電話：0956-770710
- 撥打 1991 平安留言平台

防災資訊網站



中央氣象局全球資訊網

新竹市消防局

水利署防災資訊網

避難原則

1. 水災：向三樓以上做垂直避難，一樓或低窪地區可於災前先前往避難收容處所。
2. 地震：地震發生時「趴下、掩護、穩住」，震後至室外空曠處或避難收容處所。

避難收容處所

- 港南國小 海埔路171巷91號
03-5382964#13 黃郁媛 主任
- 虎林國小 延平路二段78號
03-5381820#805 何兆軒 主任

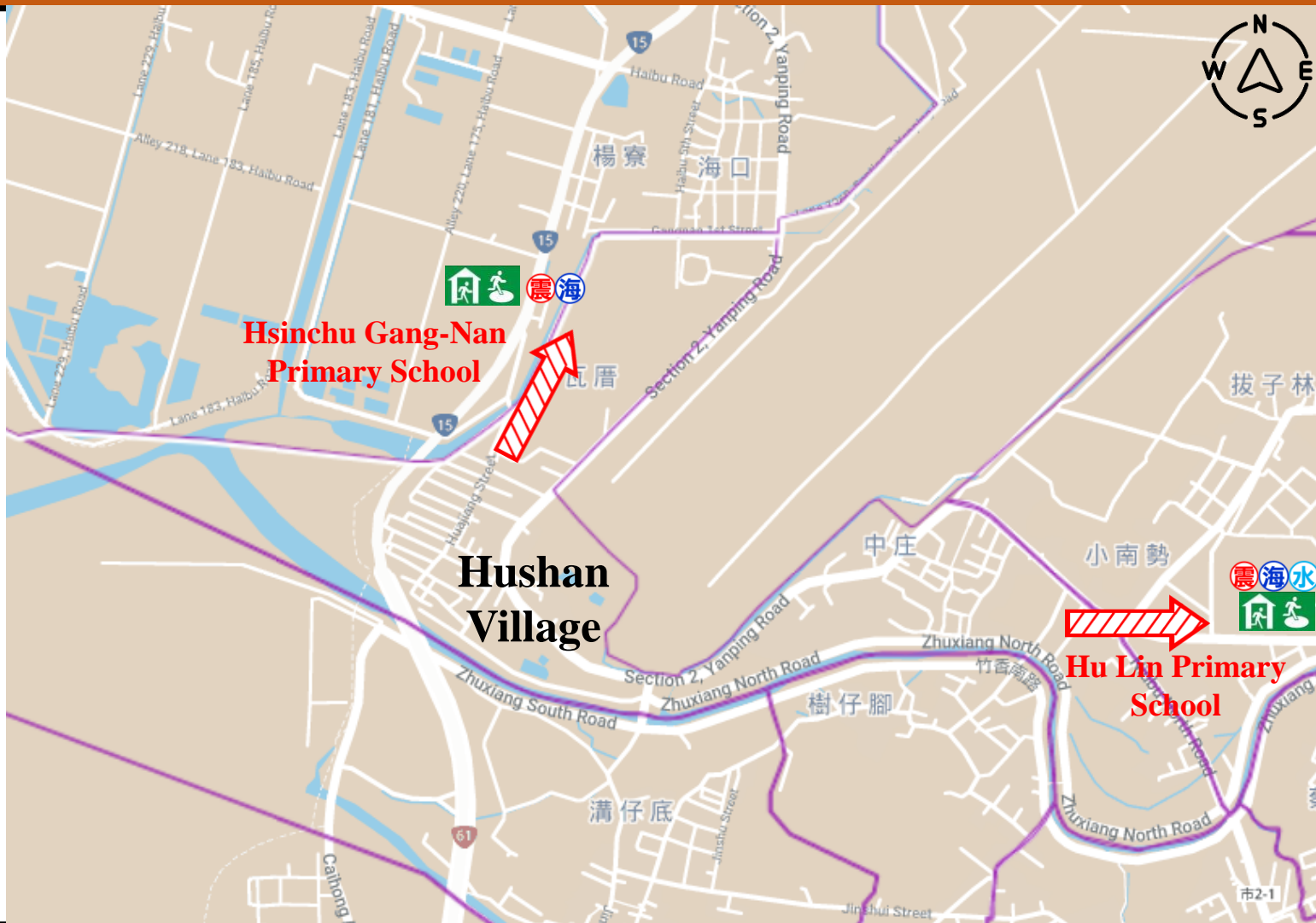
新竹市政府112年9月 製作



圖例	行政區域界線		標示		設施
	里界線	道路	疏散避難方向	適用災害	
				適用海嘯災害 適用地震災害 指揮中心	室內避難處所 室外避難處所 直升機起降點 醫療單位 消防單位 警察單位
		省道、縣道		適用水災災害	

簡易疏散避難地圖標示
鄰里附近避難處所與公共設施，適用大規模災害、通訊中斷、避難處所全面開啟時，一般或局部災害，請先聯絡緊急聯絡人或相關單位確認。

Hsinchu City Xiangshan District [Hushan Vil.] Emergency Evacuation Map



General Information

Administrative Area Location



Hsinchu City,
Xiangshan District,
Hushan Village

Disaster Response Center Contact

- Hsinchu Disaster Response Center : 03-5283119
- XiangShan District Disaster Response Team : 03-5307105
- Dedicated Reporting Line : 110, 119

Disaster Response Center Contact

- Village Chief : LI, HUNG-WEI
- TEL : 0956-770710
- Safety Message TEL : 1991

Disaster Information Website



Central Meteorological Bureau
Global Information Network

Hsinchu Fire Station

Water Resources Department
Disaster Prevention

Evacuation Procedure Guidelines

Flood : Evacuate to floors 3 or higher. Tenants living in first floor or below can evacuate to emergency shelters.

Earthquake : During earthquake, do "squat, cover, hold." After earthquakes, go outdoors or to emergency shelters.

Emergency Shelter

- Hsinchu Gang-Nan Primary School
No. 91, Ln. 171, Haipu Rd.
03-5382964#13
HSIEH, TSUI-CHU (General affairs director)
- Hu Lin Primary School
No. 78, Sec. 2, Yanping Rd.
03-5381820#805
HUANG, YU-YOAN (General affairs director)

Hsinchu City GOV. Sep. 2023

L E G E N D	Administrative Area	Relevant Indicators		Relevant Indicators		
	Village Boundary Lines		Evacuation Direction		Evacuation map illustrates the various landmarks, public facilities, evacuation shelters; used only during big scale disasters and during mass communication breakdown. For minor disasters, please communicate with the emergency contact or relevant parties for more information.	Indoor Emergenc Shelter
Roads		Tsunami Shelters	Earthquakes Shelters		Outdoor Emergenc Shelter	Fire Depart
Provincial Highway		Flood Shelters	Command Center		Helicopter Landing Point	Police Unit
County Road						

新竹市香山區【虎林里】簡易疏散避難圖

防災資訊表

行政區位圖



新竹市香山區虎林里

災害通報單位

- 新竹市災害應變中心
電話：03-5283119
- 香山區災害應變小組
電話：03-5307105
- 110、119通報專線

緊急聯絡人

- 里長：黃郁淳
電話：0919-255324
- 撥打 1991 平安留言平台

防災資訊網站

- 中央氣象局全球資訊網
- 新竹市消防局
- 水利署防災資訊網

避難原則

1. 水災：向三樓以上做垂直避難，一樓或低窪地區可於災前先前往避難收容處所。
2. 地震：地震發生時「趴下、掩護、穩住」，震後至室外空曠處或避難收容處所。

避難收容處所

- 虎林國中 延平路二段76號
03-5309433#214 王憶貞 主任
- 虎林國小 延平路二段78號
03-5381820#805 何兆軒 主任

新竹市政府112年9月 製作



圖例	行政區域界線		標示		設施					
		里界線		疏散避難方向		室內避難處所		醫療單位		
	道路		適用海嘯災害		適用地震災害		室外避難處所		消防單位	
		省道、縣道		適用水災災害		指揮中心		直升機起降點		警察單位

簡易疏散避難地圖標示
鄰里附近避難處所與公共設施，
適用大規模災害、通訊中斷、
避難處所全面開啟時。一般或局部
災害，請先聯絡緊急聯絡人或相關單位確認。

Hsinchu City Xiangshan District [Hulin Vil.] Emergency Evacuation Map



General Information

Administrative Area Location



Hsinchu City,
Xiangshan District,
Hulin Village

Disaster Response Center Contact

- Hsinchu Disaster Response Center : 03-5283119
- XiangShan District Disaster Response Team : 03-5307105
- Dedicated Reporting Line : 110, 119

Disaster Response Center Contact

- Village Chief : HUANG,YU-CHUN
- TEL : 0919-255324
- Safety Message TEL : 1991

Disaster Information Website

Central Meteorological Bureau
Global Information Network

Hsinchu Fire Station

Water Resources Department
Disaster Prevention

Evacuation Procedure Guidelines

Flood : Evacuate to floors 3 or higher. Tenants living in first floor or below can evacuate to emergency shelters.

Earthquake : During earthquake, do "squat, cover, hold." After earthquakes, go outdoors or to emergency shelters.

Emergency Shelter

- Hsinchu Municipal Hulin Junior High School No. 76, Sec. 2, Yanping Rd. 03-5309433#214 WANG,YI-CHEN (General affairs director)
- Hu Lin Primary School No. 78, Sec. 2, Yanping Rd. 03-5381820#805 HE,CHAO-HSUAN (General affairs director)

Hsinchu City GOV. Sep. 2023

LEGEND	Administrative Area		Relevant Indicators		Relevant Indicators		
	Village Boundary Lines		Evacuation Direction		Evacuation map illustrates the various landmarks, public facilities, evacuation shelters; used only during big scale disasters and during mass communication breakdown. For minor disasters, please communicate with the emergency contact or relevant parties for more information.	Indoor Emergenc Shelter	Medical Unit
	Roads		Tsunami Shelters	Earthquakes Shelters	Outdoor Emergenc Shelter	Fire Depart	
	Provincial Highway		Flood Shelters	Command Center	Helicopter Landing Point	Police Unit	
County Road							

新竹市香山區【浸水里】簡易疏散避難圖

防災資訊表

行政區位圖



新竹市香山區浸水里

災害通報單位

- 新竹市災害應變中心
電話：03-5283119
- 香山區災害應變小組
電話：03-5307105
- 110、119通報專線

緊急聯絡人

- 里長：楊松棋
電話：0936-222734
- 撥打 1991 平安留言平台

防災資訊網站

- 中央氣象局全球資訊網
- 新竹市消防局
- 水利署防災資訊網

避難原則

1. 水災：向三樓以上做垂直避難，一樓或低窪地區可於災前先前往避難收容處所。
2. 地震：地震發生時「趴下、掩護、穩住」，震後至室外空曠處或避難收容處所。

避難收容處所

- 虎林國中 延平路二段76號
03-5309433#214 王憶貞 主任
- 虎林國小 延平路二段78號
03-5381820#805 何兆軒 主任

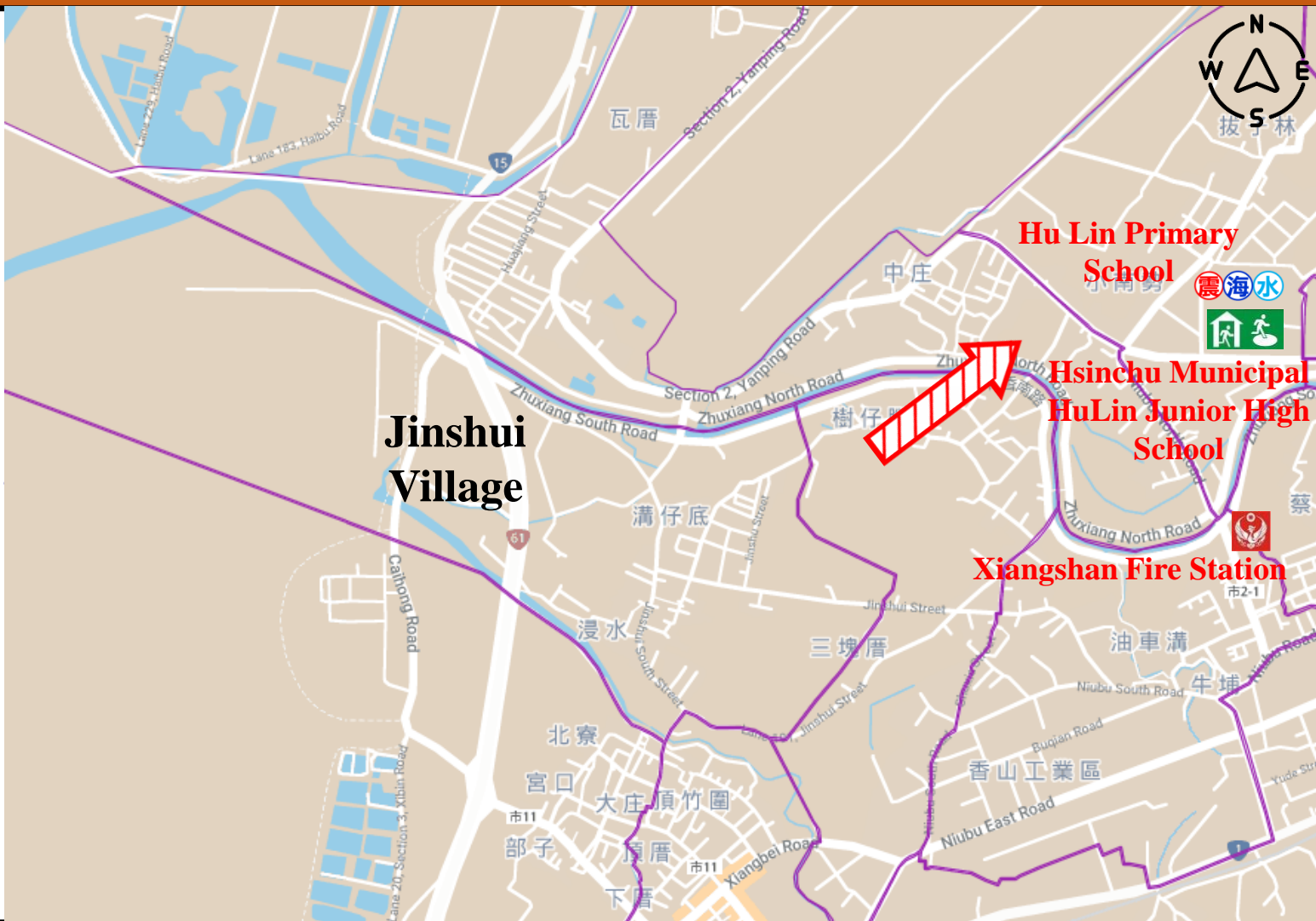
新竹市政府112年9月 製作



圖例	行政區域界線		標示		設施		
		里界線		疏散避難方向		室內避難處所	
	道路		適用海嘯災害		適用地震災害		消防單位
	適用水災災害		指揮中心		直升機起降點		警察單位

簡易疏散避難地圖標示
鄰里附近避難處所與公共設施，適用大規模災害、通訊中斷、避難處所全面開啟時。一般或局部災害，請先聯絡緊急聯絡人或相關單位確認。

Hsinchu City Xiangshan District [Jinshui Vil.] Emergency Evacuation Map



General Information

Administrative Area Location



**Hsinchu City,
Xiangshan District,
Jinshui Village**

Disaster Response Center Contact

- Hsinchu Disaster Response Center : 03-5283119
- XiangShan District Disaster Response Team : 03-5307105
- Dedicated Reporting Line : 110, 119

Disaster Response Center Contact

- Village Chief : YANG,SUNG-CHI
- TEL : 0936-222734
- Safety Message TEL : 1991

Disaster Information Website



- Central Meteorological Bureau Global Information Network
- Hsinchu Fire Station
- Water Resources Department Disaster Prevention

Evacuation Procedure Guidelines

Flood : Evacuate to floors 3 or higher. Tenants living in first floor or below can evacuate to emergency shelters.
Earthquake : During earthquake, do "squat, cover, hold." After earthquakes, go outdoors or to emergency shelters.

Emergency Shelter

- Hsinchu Municipal Hulin Junior High School No. 76, Sec. 2, Yanping Rd. 03-5309433#214 WANG,YI-CHEN (General affairs director)
- Hu Lin Primary School No. 78, Sec. 2, Yanping Rd. 03-5381820#805 HE,CHAO-HSUAN (General affairs director)

Hsinchu City GOV. Sep. 2023

L E G E N D	Administrative Area	Relevant Indicators		Relevant Indicators	
	Village Boundary Lines		Evacuation Direction		Indoor Emergency Shelter
Roads		Tsunami Shelters		Earthquakes Shelters	
Provincial Highway		Flood Shelters		Command Center	
County Road				Outdoor Emergency Shelter	Fire Department
				Helicopter Landing Point	Police Unit

Evacuation map illustrates the various landmarks, public facilities, evacuation shelters; used only during big scale disasters and during mass communication breakdown. For minor disasters, please communicate with the emergency contact or relevant parties for more information.

新竹市香山區【樹下里】簡易疏散避難圖

防災資訊表

行政區位圖



新竹市香山區樹下里

災害通報單位

- 新竹市災害應變中心
電話：03-5283119
- 香山區災害應變小組
電話：03-5307105
- 110、119通報專線

緊急聯絡人

- 里長：蔡志堅
電話：0989-868632
- 撥打 1991 平安留言平台

防災資訊網站



中央氣象局全球資訊網

新竹市消防局

水利署防災資訊網

避難原則

1. 水災：向三樓以上做垂直避難。一樓或低窪地區可於災前先前往避難收容處所。
2. 地震：地震發生時「趴下、掩護、穩住」，震後至室外空曠處或避難收容處所。

避難收容處所

- 大庄國小
地址：大庄路48號
電話：03-5384035#606
聯絡人：賴曉寧 總務主任

新竹市政府112年9月 製作



圖例	行政區域界線		標示		設施		
		里界線		疏散避難方向		室內避難處所	
	道路		適用海嘯災害		適用地震災害		消防單位
	省道、縣道		適用水災災害		指揮中心		警察單位

簡易疏散避難地圖標示鄰里附近避難處所與公共設施，適用大規模災害、通訊中斷、避難處所全面開啟時。一般或局部災害，請先聯絡緊急聯絡人或相關單位確認。

Hsinchu City Xiangshan District [Shuxia Vil.] Emergency Evacuation Map

General Information

Administrative Area Location



**Hsinchu City,
Xiangshan District,
Shuxia Village**

Disaster Response Center Contact

- Hsinchu Disaster Response Center : 03-5283119
- XiangShan District Disaster Response Team : 03-5307105
- Dedicated Reporting Line : 110, 119

Disaster Response Center Contact

- Village Chief : TSAI,CHIH-CHIEN
- TEL : 0989-868632
- Safety Message TEL : 1991

Disaster Information Website



Central Meteorological Bureau
Global Information Network



Hsinchu Fire Station



Water Resources Department
Disaster Prevention

Evacuation Procedure Guidelines

Flood : Evacuate to floors 3 or higher. Tenants living in first floor or below can evacuate to emergency shelters.

Earthquake : During earthquake, do "squat, cover, hold." After earthquakes, go outdoors or to emergency shelters.

Emergency Shelter

- Hsinchu City Xiang Shan District DaChuang Primary School
No. 48, Dazhuang Rd.
03-5384035#606
LAI,HSTIAO-NING (General affairs director)

Hsinchu City GOV. Sep. 2023



LEGEND	Administrative Area		Relevant Indicators		Relevant Indicators	
	Village Boundary Lines		Evacuation Direction		Indoor Emergenc Shelter	Medical Unit
	Roads		Tsunami Shelters	Earthquakes Shelters	Outdoor Emergenc Shelter	Fire Depart
	Provincial Highway		Flood Shelters	Command Center	Helicopter Landing Point	Police Unit
County Road						

新竹市香山區【埔前里】簡易疏散避難圖

防災資訊表

行政區位圖



新竹市香山區埔前里

災害通報單位

- 新竹市災害應變中心
電話：03-5283119
- 香山區災害應變小組
電話：03-5307105
- 110、119通報專線

緊急聯絡人

- 里長：蔡萱燁
電話：0913-562815
- 撥打 1991 平安留言平台

防災資訊網站



中央氣象局全球資訊網

新竹市消防局

水利署防災資訊網

避難原則

1. 水災：向三樓以上做垂直避難，一樓或低窪地區可於災前前往避難收容處所。
2. 地震：地震發生時「趴下、掩護、穩住」，震後至室外空曠處或避難收容處所。

避難收容處所

- 香山國小
地址：牛埔東路260號
電話：03-5386164#2117
聯絡人：陳佩琪 總務主任

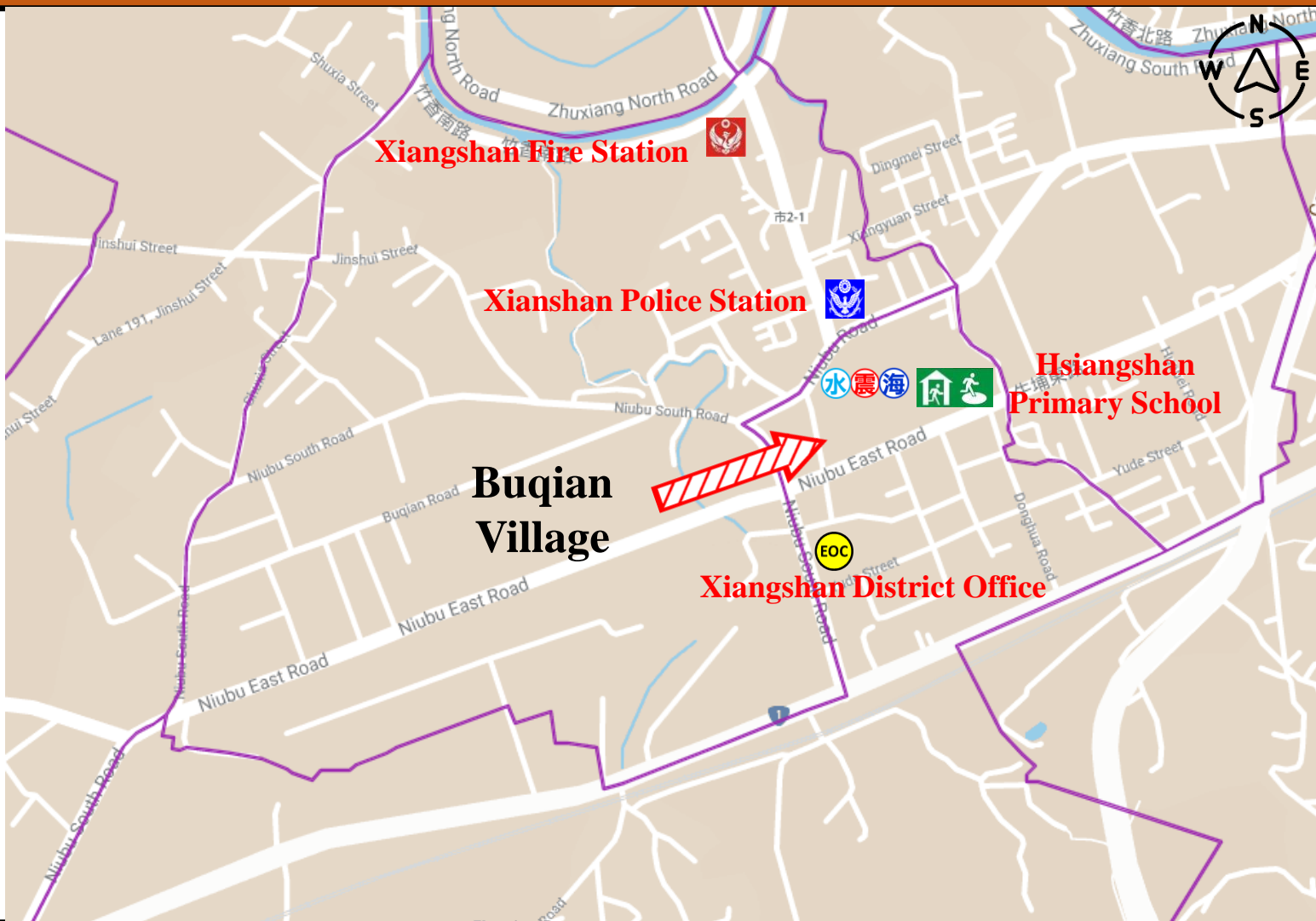
新竹市政府112年9月 製作



圖例	行政區域界線		標示		設施				
		里界線		疏散避難方向		室內避難處所		醫療單位	
	道路		適用海嘯災害		適用地震災害		室外避難處所		消防單位
	122 省道、縣道		適用水災災害		指揮中心		直升機起降點		警察單位

簡易疏散避難地圖標示鄰里附近避難處所與公共設施，適用大規模災害、通訊中斷、避難處所全面開啟時。一般或局部災害，請先聯絡緊急聯絡人或相關單位確認。

Hsinchu City Xiangshan District [Buqian Vil.] Emergency Evacuation Map



General Information

Administrative Area Location



Hsinchu City,
Xiangshan District,
Buqian Village

Disaster Response Center Contact

- Hsinchu Disaster Response Center : 03-5283119
- XiangShan District Disaster Response Team : 03-5307105
- Dedicated Reporting Line : 110, 119

Disaster Response Center Contact

- Village Chief : TSAI,HSUAN-YEH
- TEL : 0913-562815
- Safety Message TEL : 1991

Disaster Information Website



Central Meteorological Bureau
Global Information Network

Hsinchu Fire Station

Water Resources Department
Disaster Prevention

Evacuation Procedure Guidelines

Flood : Evacuate to floors 3 or higher. Tenants living in first floor or below can evacuate to emergency shelters.

Earthquake : During earthquake, do "squat, cover, hold." After earthquakes, go outdoors or to emergency shelters.

Emergency Shelter

- Hsiangshan Primary School
No. 260, Niupu E. Rd.
03-5386164#2117
CHEN,PEI-CHI (General affairs director)

L E G E N D	Administrative Area		Relevant Indicators		Relevant Indicators		
	Village Boundary Lines		Evacuation Direction		Evacuation map illustrates the various landmarks, public facilities, evacuation shelters; used only during big scale disasters and during mass communication breakdown. For minor disasters, please communicate with the emergency contact or relevant parties for more information.		Indoor Emergenc Shelter
Roads		Tsunami Shelters		Earthquakes Shelters		Outdoor Emergenc Shelter	Fire Depart
Provincial Highway		Flood Shelters		Command Center		Helicopter Landing Point	Police Unit
County Road							

新竹市香山區【中埔里】簡易疏散避難圖

防災資訊表

行政區位圖



新竹市香山區中埔里

災害通報單位

- 新竹市災害應變中心
電話：03-5283119
- 香山區災害應變小組
電話：03-5307105
- 110、119通報專線

緊急聯絡人

- 里長：曾春慧
電話：0906-577301
- 撥打 1991 平安留言平台

防災資訊網站



中央氣象局全球資訊網

新竹市消防局

水利署防災資訊網

避難原則

1. 水災：向三樓以上做垂直避難，一樓或低窪地區可於災前前往避難收容處所。
2. 地震：地震發生時「趴下、掩護、穩住」，震後至室外空曠處或避難收容處所。

避難收容處所

- 香山國小 牛埔東路260號
03-5386164#2117 陳佩琪 主任
- 頂埔國小 頂埔路23號
03-5386204#21 林劭帆 主任

新竹市政府112年9月 製作



圖例	行政區域界線		標示		設施			
		里界線		疏散避難方向		室內避難處所		醫療單位
	道路		適用海嘯災害		適用地震災害		消防單位	
		省道、縣道		適用水災災害	指揮中心		直升機起降點	
								警察單位

簡易疏散避難地圖標示鄰里附近避難處所與公共設施，適用大規模災害、通訊中斷、避難處所全面開啟時。一般或局部災害，請先聯絡緊急聯絡人或相關單位確認。

Hsinchu City Xiangshan District [Zhongbu Vil.] Emergency Evacuation Map



General Information

Administrative Area Location



Hsinchu City,
Xiangshan District,
Zhongbu Village

Disaster Response Center Contact

- Hsinchu Disaster Response Center : 03-5283119
- XiangShan District Disaster Response Team : 03-5307105
- Dedicated Reporting Line : 110, 119

Disaster Response Center Contact

- Village Chief : TSENG,CHUN-HUI
- TEL : 0906-577301
- Safety Message TEL : 1991

Disaster Information Website



- Central Meteorological Bureau
Global Information Network
- Hsinchu Fire Station
- Water Resources Department
Disaster Prevention

Evacuation Procedure Guidelines

Flood : Evacuate to floors 3 or higher. Tenants living in first floor or below can evacuate to emergency shelters.
Earthquake : During earthquake, do "squat, cover, hold." After earthquakes, go outdoors or to emergency shelters.

Emergency Shelter

- Hsiangshan Primary School
No. 260, Niupu E. Rd.
03-5386164#2117
CHEN,PEI-CHI (General affairs director)
- Dingpu Elementary School
No. 23, Dingpu Rd.
03-5386204#21
LIN,SHAO-FAN (General affairs director)

Hsinchu City GOV. Sep. 2023

L E G E N D	Administrative Area	Relevant Indicators		Relevant Indicators		
	Village Boundary Lines		Evacuation Direction		Evacuation map illustrates the various landmarks, public facilities, evacuation shelters; used only during big scale disasters and during mass communication breakdown. For minor disasters, please communicate with the emergency contact or relevant parties for more information.	Indoor Emergency Shelter
Roads		Tsunami Shelters	Earthquakes Shelters		Outdoor Emergency Shelter	Fire Department
Provincial Highway		Flood Shelters	Command Center		Helicopter Landing Point	Police Unit
County Road						

新竹市香山區【牛埔里】簡易疏散避難圖

防災資訊表

行政區位圖



新竹市香山區牛埔里

災害通報單位

- 新竹市災害應變中心
電話：03-5283119
- 香山區災害應變小組
電話：03-5307105
- 110、119通報專線

緊急聯絡人

- 里長：蔡黃棟
電話：0931-170735
- 撥打 1991 平安留言平台

防災資訊網站

- 中央氣象局全球資訊網
- 新竹市消防局
- 水利署防災資訊網

避難原則

1. 水災：向三樓以上做垂直避難，一樓或低窪地區可於災前先前往避難收容處所。
2. 地震：地震發生時「趴下、掩護、穩住」，震後至室外空曠處或避難收容處所。

避難收容處所

- 香山國小
地址：牛埔東路260號
電話：03-5386164#2117
聯絡人：陳佩琪 總務主任

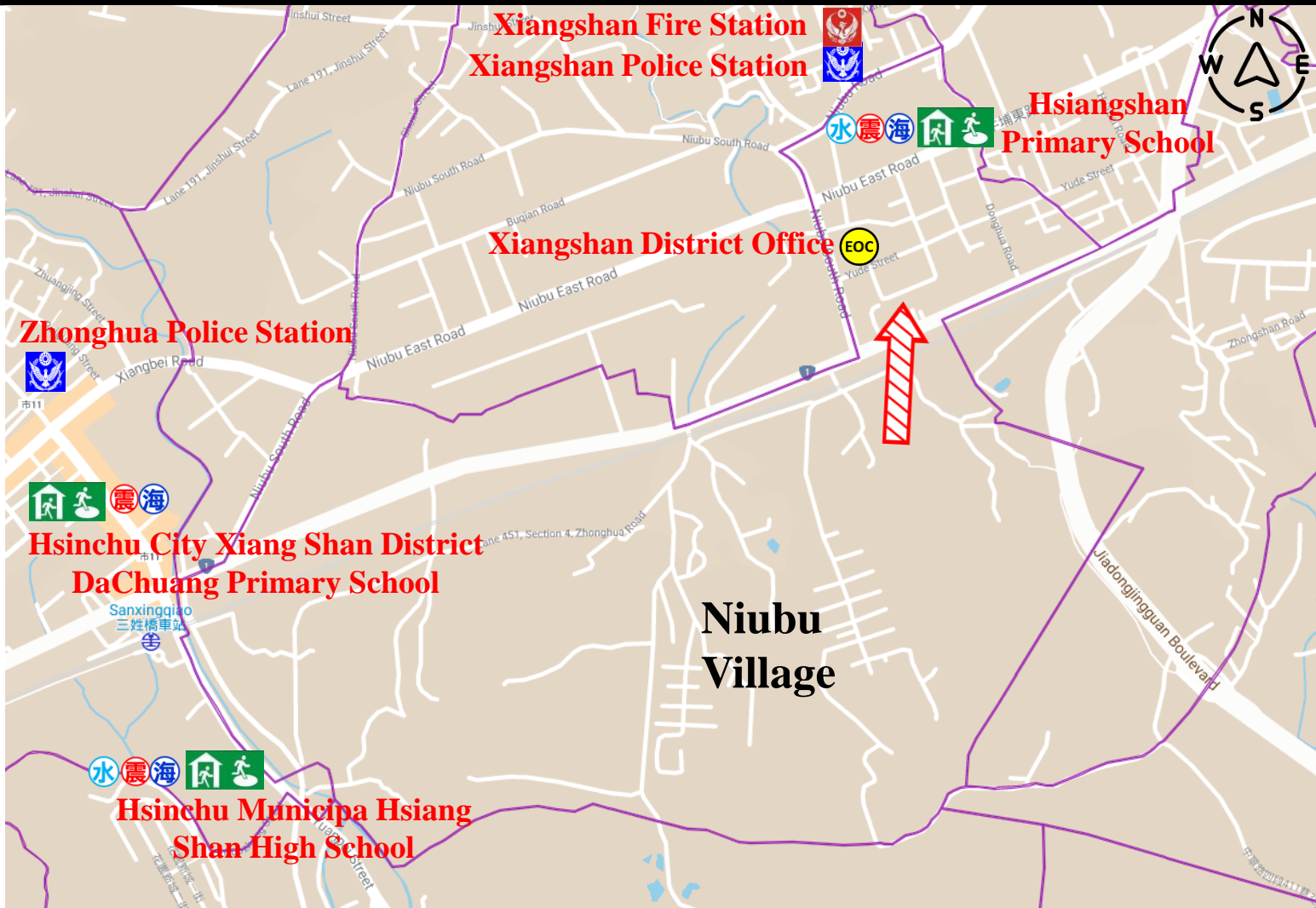
新竹市政府112年9月 製作



圖例	行政區域界線		標示		設施				
		里界線		疏散避難方向		室內避難處所		醫療單位	
	道路		適用海嘯災害		適用地震災害		室外避難處所		消防單位
	省道、縣道		適用水災災害		指揮中心		直升機起降點		警察單位

簡易疏散避難地圖標示
鄰里附近避難處所與公共設施，適用大規模災害、通訊中斷、避難處所全面開啟時。一般或局部災害，請先聯絡緊急聯絡人或相關單位確認。

Hsinchu City Xiangshan District [Niubu Vil.] Emergency Evacuation Map



General Information

Administrative Area Location



Hsinchu City,
Xiangshan District,
Niubu Village

Disaster Response Center Contact

- Hsinchu Disaster Response Center : 03-5283119
- XiangShan District Disaster Response Team : 03-5307105
- Dedicated Reporting Line : 110, 119

Disaster Response Center Contact

- Village Chief : TSAI,HUANG-TUNG
- TEL : 0931-170735
- Safety Message TEL : 1991

Disaster Information Website



- Central Meteorological Bureau Global Information Network
- Hsinchu Fire Station
- Water Resources Department Disaster Prevention

Evacuation Procedure Guidelines

Flood : Evacuate to floors 3 or higher. Tenants living in first floor or below can evacuate to emergency shelters.
Earthquake : During earthquake, do "squat, cover, hold." After earthquakes, go outdoors or to emergency shelters.

Emergency Shelter

- Hsiangshan Primary School No. 260, Niupu E. Rd. 03-5386164#2117 CHEN,PEI-CHI (General affairs director)

L E G E N D	Administrative Area	Relevant Indicators		Relevant Indicators		
	Village Boundary Lines		Evacuation Direction		Evacuation map illustrates the various landmarks, public facilities, evacuation shelters; used only during big scale disasters and during mass communication breakdown. For minor disasters, please communicate with the emergency contact or relevant parties for more information.	Indoor Emergenc Shelter
Roads		Tsunami Shelters	Earthquakes Shelters		Outdoor Emergenc Shelter	Fire Depart
Provincial Highway		Flood Shelters	Command Center		Helicopter Landing Point	Police Unit
County Road						

新竹市香山區【頂埔里】簡易疏散避難圖

防災資訊表

行政區位圖



新竹市香山區頂埔里

災害通報單位

- 新竹市災害應變中心
電話：03-5283119
- 香山區災害應變小組
電話：03-5307105
- 110、119通報專線

緊急聯絡人

- 里長：沈復環
電話：0919-257227
- 撥打 1991 平安留言平台

防災資訊網站

- 中央氣象局全球資訊網
- 新竹市消防局
- 水利署防災資訊網

避難原則

1. 水災：向三樓以上做垂直避難，一樓或低窪地區可於災前前往避難收容處所。
2. 地震：地震發生時「趴下、掩護、穩住」，震後至室外空曠處或避難收容處所。

避難收容處所

- 頂埔國小
地址：頂埔路23號
電話：03-5386204#21
聯絡人：林劭帆 總務主任

新竹市政府112年9月 製作



圖例	行政區域界線		標示		設施		
		里界線		疏散避難方向		室內避難處所	
	道路		適用海嘯災害		適用地震災害		室外避難處所
	省道、縣道		適用水災災害		指揮中心		直升機起降點
					簡易疏散避難地圖標示鄰近避難處所與公共設施，適用大規模災害、通訊中斷、避難處所全面開啟時。一般或局部災害，請先聯絡緊急聯絡人或相關單位確認。		
							消防單位
							警察單位

Hsinchu City Xiangshan District [Dingbu Vil.] Emergency Evacuation Map



General Information

Administrative Area Location



**Hsinchu City,
Xiangshan District,
Dingbu Village**

Disaster Response Center Contact

- Hsinchu Disaster Response Center : 03-5283119
- XiangShan District Disaster Response Team : 03-5307105
- Dedicated Reporting Line : 110, 119

Disaster Response Center Contact

- Village Chief : SHEN,FU-HUAN
- TEL : 0919-257227
- Safety Message TEL : 1991

Disaster Information Website



Central Meteorological Bureau
Global Information Network



Hsinchu Fire Station



Water Resources Department
Disaster Prevention

Evacuation Procedure Guidelines

Flood : Evacuate to floors 3 or higher. Tenants living in first floor or below can evacuate to emergency shelters.
Earthquake : During earthquake, do "squat, cover, hold." After earthquakes, go outdoors or to emergency shelters.

Emergency Shelter

- Dingpu Elementary School
No. 23, Dingpu Rd.
03-5386204#21
LIN,SHAO-FAN (General affairs director)

LEGEND

Administrative Area	Relevant Indicators		Relevant Indicators	
Village Boundary Lines	Evacuation Direction		Indoor Emergenc Shelter	Medical Unit
Roads	Tsunami Shelters	Earthquakes Shelters	Outdoor Emergenc Shelter	Fire Depart
Provincial Highway	Flood Shelters	Command Center	Helicopter Landing Point	Police Unit
County Road				

新竹市香山區【東香里】簡易疏散避難圖

防災資訊表

行政區位圖



新竹市香山區東香里

災害通報單位

- 新竹市災害應變中心
電話：03-5283119
- 香山區災害應變小組
電話：03-5307105
- 110、119通報專線

緊急聯絡人

- 里長：許麗君
電話：0911-256583
- 撥打 1991 平安留言平台

防災資訊網站



中央氣象局全球資訊網

新竹市消防局

水利署防災資訊網

避難原則

1. 水災：向三樓以上做垂直避難，一樓或低窪地區可於災前先前往避難收容處所。
2. 地震：地震發生時「趴下、掩護、穩住」，震後至室外空曠處或避難收容處所。

避難收容處所

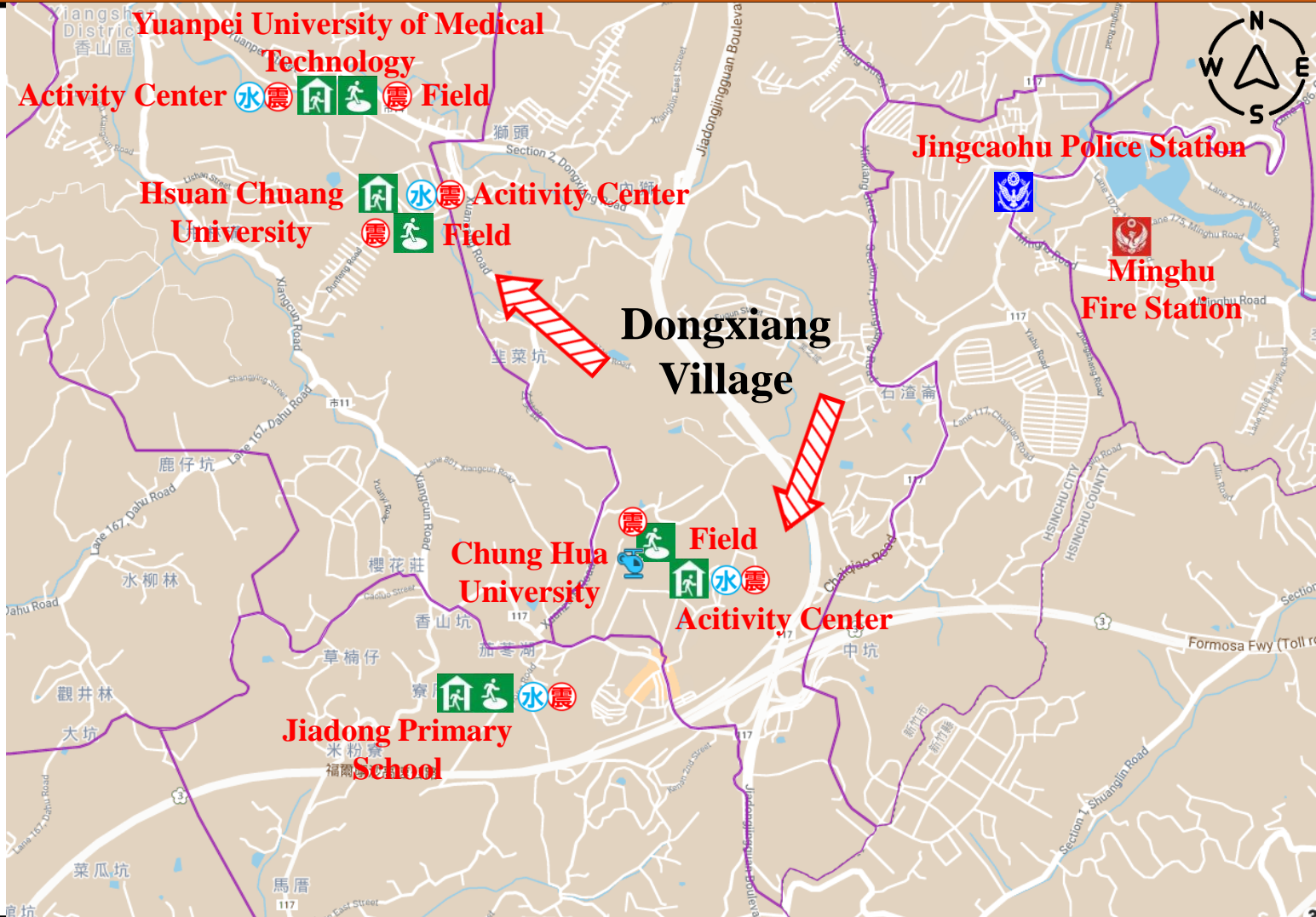
- 中華大學 五福路二段707號
03-5186343 周侑平 事務組長
- 玄奘大學 玄奘路48號
03-5302255#2170 曾慶鏜 主任

新竹市政府112年9月 製作



圖例	行政區域界線		標示		設施		
		里界線		疏散避難方向		室內避難處所	
	道路		適用海嘯災害		適用地震災害		室外避難處所
	適用水災災害		指揮中心	簡易疏散避難地圖標示鄰近避難處所與公共設施，適用大規模災害、通訊中斷、避難處所全面開啟時，一般或局部災害，請先聯絡緊急聯絡人或相關單位確認。			直升機起降點
	122 省道、縣道		適用水災災害		消防單位		警察單位

Hsinchu City Xiangshan District [Dongxiang Vil.] Emergency Evacuation Map



General Information

Administrative Area Location



Hsinchu City,
Xiangshan District,
Dongxiang Village

Disaster Response Center Contact

- Hsinchu Disaster Response Center : 03-5283119
- XiangShan District Disaster Response Team : 03-5307105
- Dedicated Reporting Line : 110, 119

Disaster Response Center Contact

- Village Chief : HSU,LI-CHUN
- TEL : 0911-256583
- Safety Message TEL : 1991

Disaster Information Website



- Central Meteorological Bureau Global Information Network
- Hsinchu Fire Station
- Water Resources Department Disaster Prevention

Evacuation Procedure Guidelines

Flood : Evacuate to floors 3 or higher. Tenants living in first floor or below can evacuate to emergency shelters.
Earthquake : During earthquake, do "squat, cover, hold." After earthquakes, go outdoors or to emergency shelters.

Emergency Shelter

- Chung Hua University No. 707, Sec.2, WuFu Rd. 03-5186343 CHOU,YU-PING (General affairs section chief)
- Hsuan Chuang University No. 48, Xuanzhuang Rd. 03-5302255#2170 TSENG,CHING-TANG (General affairs director)

Hsinchu City GOV. Sep. 2023

L E G E N D	Administrative Area	Relevant Indicators		Relevant Indicators	
	Village Boundary Lines		Evacuation Direction		Indoor Emergenc Shelter
Roads		Tsunami Shelters	Earthquakes Shelters	Outdoor Emergenc Shelter	Fire Depart
Provincial Highway				Helicopter Landing Point	Police Unit
County Road		Flood Shelters	Command Center		

Evacuation map illustrates the various landmarks, public facilities, evacuation shelters; used only during big scale disasters and during mass communication breakdown. For minor disasters, please communicate with the emergency contact or relevant parties for more information.

新竹市香山區【香村里】簡易疏散避難圖

防災資訊表

行政區位圖



新竹市香山區香村里

災害通報單位

- 新竹市災害應變中心
電話：03-5283119
- 香山區災害應變小組
電話：03-5307105
- 110、119通報專線

緊急聯絡人

- 里長：吳春生
電話：0921-456887
- 撥打 1991 平安留言平台

防災資訊網站



中央氣象局全球資訊網

新竹市消防局

水利署防災資訊網

避難原則

1. 水災：向三樓以上做垂直避難。一樓或低窪地區可於災前先前往避難收容處所。
2. 地震：地震發生時「趴下、掩護、穩住」，震後至室外空曠處或避難收容處所。

避難收容處所

- 玄奘大學 玄奘路48號
03-5302255#2170 曾慶鏗 主任
- 元培科技大學 元培街306號
03-6102250 王智弘 總務長

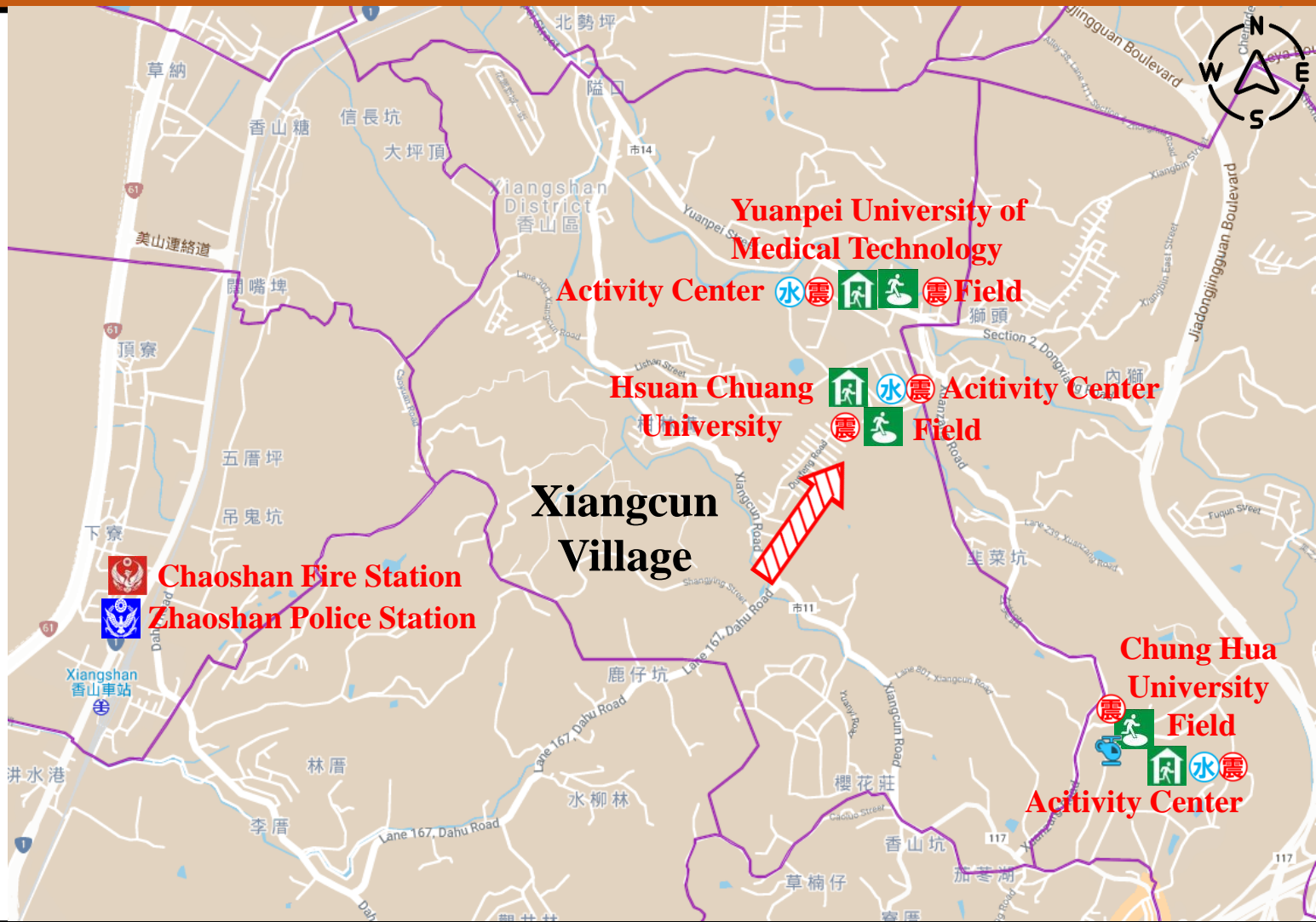
新竹市政府112年9月 製作



圖例	行政區域界線		標示		設施				
		里界線		疏散避難方向		室內避難處所		醫療單位	
	道路		適用海嘯災害		適用地震災害		室外避難處所		消防單位
	122 省道、縣道		適用水災災害		指揮中心		直升機起降點		警察單位

簡易疏散避難地圖標示鄰里附近避難處所與公共設施，適用大規模災害、通訊中斷、避難處所全面開啟時。一般或局部災害，請先聯絡緊急聯絡人或相關單位確認。

Hsinchu City Xiangshan District [Xiangcun Vil.] Emergency Evacuation Map



General Information

Administrative Area Location



Hsinchu City,
Xiangshan District,
Xiangcun Village

Disaster Response Center Contact

- Hsinchu Disaster Response Center : 03-5283119
- XiangShan District Disaster Response Team : 03-5307105
- Dedicated Reporting Line : 110, 119

Disaster Response Center Contact

- Village Chief : WU,CHUN-SHENG
- TEL : 0921-456887
- Safety Message TEL : 1991

Disaster Information Website



- Central Meteorological Bureau Global Information Network
- Hsinchu Fire Station
- Water Resources Department Disaster Prevention

Evacuation Procedure Guidelines

Flood : Evacuate to floors 3 or higher. Tenants living in first floor or below can evacuate to emergency shelters.
Earthquake : During earthquake, do "squat, cover, hold." After earthquakes, go outdoors or to emergency shelters.

Emergency Shelter

- Hsuan Chuang University No. 48, Xuanzhuang Rd. 03-5302255#2170 TSENG,CHING-TANG (General affairs director)
- Yuanpei University of Medical Technology No. 306, Yuanpei St. 03-6102250 WANG,CHIH-HUNG (General affairs director)

Hsinchu City GOV. Sep. 2023

L E G E N D	Administrative Area	Relevant Indicators		Relevant Indicators		
	Village Boundary Lines		Evacuation Direction		Evacuation map illustrates the various landmarks, public facilities, evacuation shelters; used only during big scale disasters and during mass communication breakdown. For minor disasters, please communicate with the emergency contact or relevant parties for more information.	Indoor Emergency Shelter
Roads		Tsunami Shelters	Earthquakes Shelters		Outdoor Emergency Shelter	Fire Department
Provincial Highway		Flood Shelters	Command Center		Helicopter Landing Point	Police Unit
County Road						

新竹市香山區【香山里】簡易疏散避難圖

防災資訊表

行政區位圖



新竹市香山區香山里

災害通報單位

- 新竹市災害應變中心
電話：03-5283119
- 香山區災害應變小組
電話：03-5307105
- 110、119通報專線

緊急聯絡人

- 里長：黃文濱
電話：0932-287769
- 撥打 1991 平安留言平台

防災資訊網站



中央氣象局全球資訊網

新竹市消防局

水利署防災資訊網

避難原則

1. 水災：向三樓以上做垂直避難，一樓或低窪地區可於災前先前往避難收容處所。
2. 地震：地震發生時「趴下、掩護、穩住」，震後至室外空曠處或避難收容處所。

避難收容處所

- 香山高中
地址：元培街124號
電話：03-5384332#401
聯絡人：張惠如 總務主任

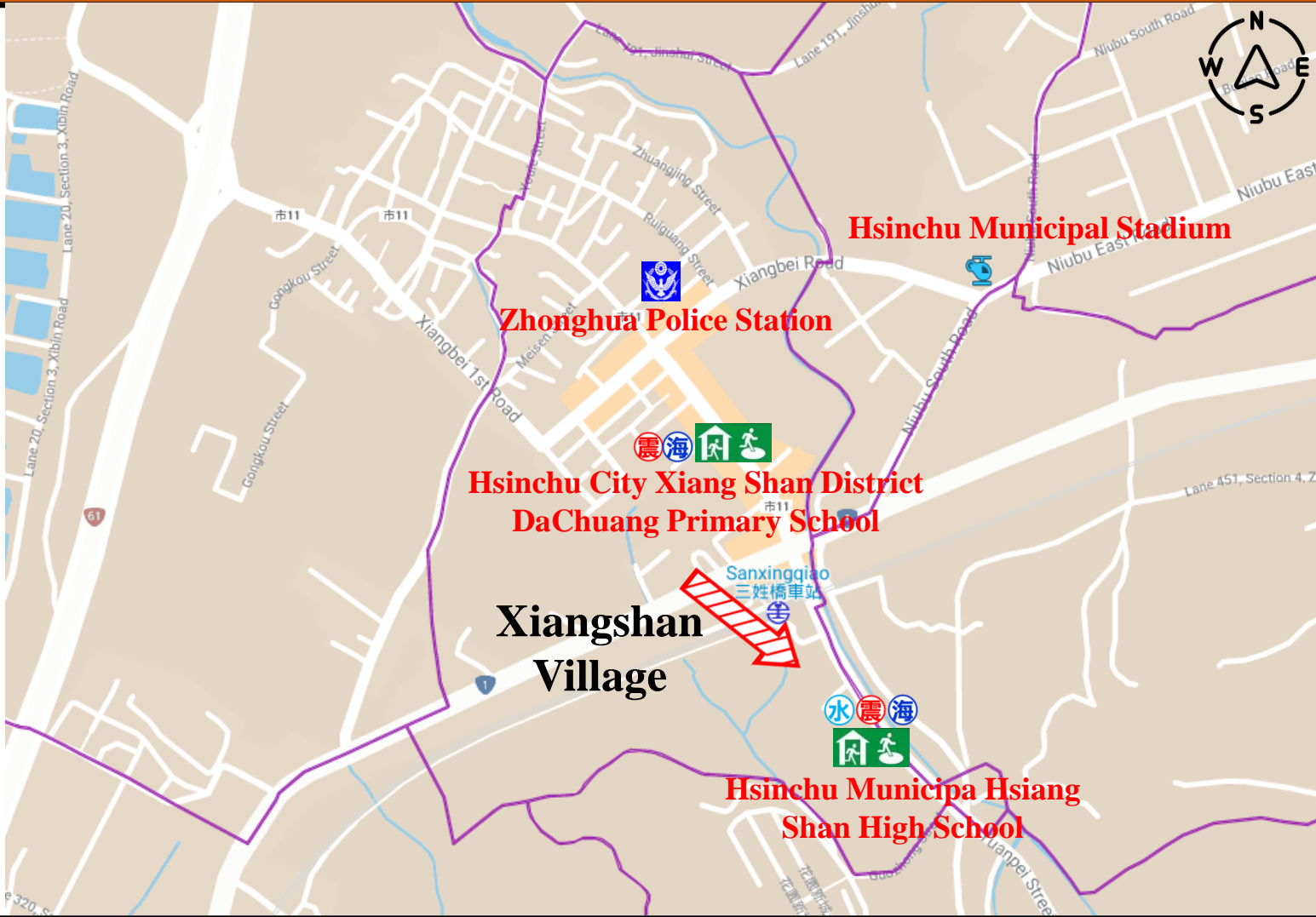
新竹市政府112年9月 製作



圖例	行政區域界線		標示		設施			
		里界線		疏散避難方向		室內避難處所		醫療單位
	道路		適用海嘯災害		適用地震災害		消防單位	
		省道、縣道		適用水災災害		指揮中心		直升機起降點
						室外避難處所		消防單位
						直升機起降點		警察單位

簡易疏散避難地圖標示鄰里附近避難處所與公共設施，適用大規模災害、通訊中斷、避難處所全面開啟時。一般或局部災害，請先聯絡緊急聯絡人或相關單位確認。

Hsinchu City Xiangshan District [Xiangshan Vil.] Emergency Evacuation Map



General Information

Administrative Area Location



Disaster Response Center Contact

- Hsinchu Disaster Response Center : 03-5283119
- XiangShan District Disaster Response Team : 03-5307105
- Dedicated Reporting Line : 110, 119

Disaster Response Center Contact

- Village Chief : HUANG,WEN-PIN
- TEL : 0932-287769
- Safety Message TEL : 1991

Disaster Information Website

Central Meteorological Bureau
Global Information Network

Hsinchu Fire Station

Water Resources Department
Disaster Prevention

Evacuation Procedure Guidelines

Flood : Evacuate to floors 3 or higher. Tenants living in first floor or below can evacuate to emergency shelters.

Earthquake : During earthquake, do "squat, cover, hold." After earthquakes, go outdoors or to emergency shelters.

Emergency Shelter

- Hsinchu Municipal Hsiang Shan High School No. 124, Yuanpei St. 03-5384332#401
- CHANG,HUI-JU (General affairs director)

Hsinchu City GOV. Sep. 2023

L E G E N D	Administrative Area	Relevant Indicators		Relevant Indicators		
	Village Boundary Lines		Evacuation Direction		Evacuation map illustrates the various landmarks, public facilities, evacuation shelters; used only during big scale disasters and during mass communication breakdown. For minor disasters, please communicate with the emergency contact or relevant parties for more information.	Indoor Emergency Shelter
Roads		Tsunami Shelters	Earthquakes Shelters		Outdoor Emergency Shelter	Fire Department
Provincial Highway		Flood Shelters	Command Center		Helicopter Landing Point	Police Unit
County Road						

新竹市香山區【大庄里】簡易疏散避難圖

防災資訊表

行政區位圖



新竹市香山區大庄里

災害通報單位

- 新竹市災害應變中心
電話：03-5283119
- 香山區災害應變小組
電話：03-5307105
- 110、119通報專線

緊急聯絡人

- 里長：陳梨娟
電話：0930-194135
- 撥打 1991 平安留言平台

防災資訊網站

- 中央氣象局全球資訊網
- 新竹市消防局
- 水利署防災資訊網

避難原則

1. 水災：向三樓以上做垂直避難，一樓或低窪地區可於災前先前往避難收容處所。
2. 地震：地震發生時「趴下、掩護、穩住」，震後至室外空曠處或避難收容處所。

避難收容處所

- 大庄國小
地址：大庄路48號
電話：03-5384035#606
聯絡人：賴曉寧 總務主任

新竹市政府112年9月 製作



圖例	行政區域界線		標示		設施		
		里界線		疏散避難方向		室內避難處所	
	道路		適用地震災害		室外避難處所		消防單位
	122 省道、縣道		適用水災災害		指揮中心		直升機起降點
				簡易疏散避難地圖標示鄰里附近避難處所與公共設施，適用大規模災害、通訊中斷、避難處所全面開啟時。一般或局部災害，請先聯絡緊急聯絡人或相關單位確認。			

Hsinchu City Xiangshan District [Dazhuang Vil.] Emergency Evacuation Map



General Information

Administrative Area Location



Hsinchu City,
Xiangshan District,
Dazhuang Village

Disaster Response Center Contact

- Hsinchu Disaster Response Center : 03-5283119
- XiangShan District Disaster Response Team : 03-5307105
- Dedicated Reporting Line : 110, 119

Disaster Response Center Contact

- Village Chief : CHEN,LI-CHUAN
- TEL : 0930-194135
- Safety Message TEL : 1991

Disaster Information Website



Central Meteorological Bureau
Global Information Network

Hsinchu Fire Station

Water Resources Department
Disaster Prevention

Evacuation Procedure Guidelines

Flood : Evacuate to floors 3 or higher. Tenants living in first floor or below can evacuate to emergency shelters.

Earthquake : During earthquake, do "squat, cover, hold." After earthquakes, go outdoors or to emergency shelters.

Emergency Shelter

• Hsinchu City Xiang Shan District DaChuang Primary School
No. 48, Dazhuang Rd.
03-5384035#606
LAI,HSTIAO-NING (General affairs director)

Hsinchu City GOV. Sep. 2023

LEGEND	Administrative Area		Relevant Indicators		Relevant Indicators		
	Village Boundary Lines		Evacuation Direction		Evacuation map illustrates the various landmarks, public facilities, evacuation shelters; used only during big scale disasters and during mass communication breakdown. For minor disasters, please communicate with the emergency contact or relevant parties for more information.	Indoor Emergenc Shelter	Medical Unit
	Roads		Tsunami Shelters	Earthquakes Shelters	Outdoor Emergenc Shelter	Fire Depart	
	Provincial Highway		Flood Shelters	Command Center	Helicopter Landing Point	Police Unit	
County Road							

新竹市香山區【美山里】簡易疏散避難圖

防災資訊表

行政區位圖



新竹市香山區美山里

災害通報單位

- 新竹市災害應變中心
電話：03-5283119
- 香山區災害應變小組
電話：03-5307105
- 110、119通報專線

緊急聯絡人

- 里長：陳居財
電話：0936-335203
- 撥打 1991 平安留言平台

防災資訊網站

- 中央氣象局全球資訊網
- 新竹市消防局
- 水利署防災資訊網

避難原則

1. 水災：向三樓以上做垂直避難，一樓或低窪地區可於災前先前往避難收容處所。
2. 地震：地震發生時「趴下、掩護、穩住」，震後臥室外空曠處或避難收容處所。

避難收容處所

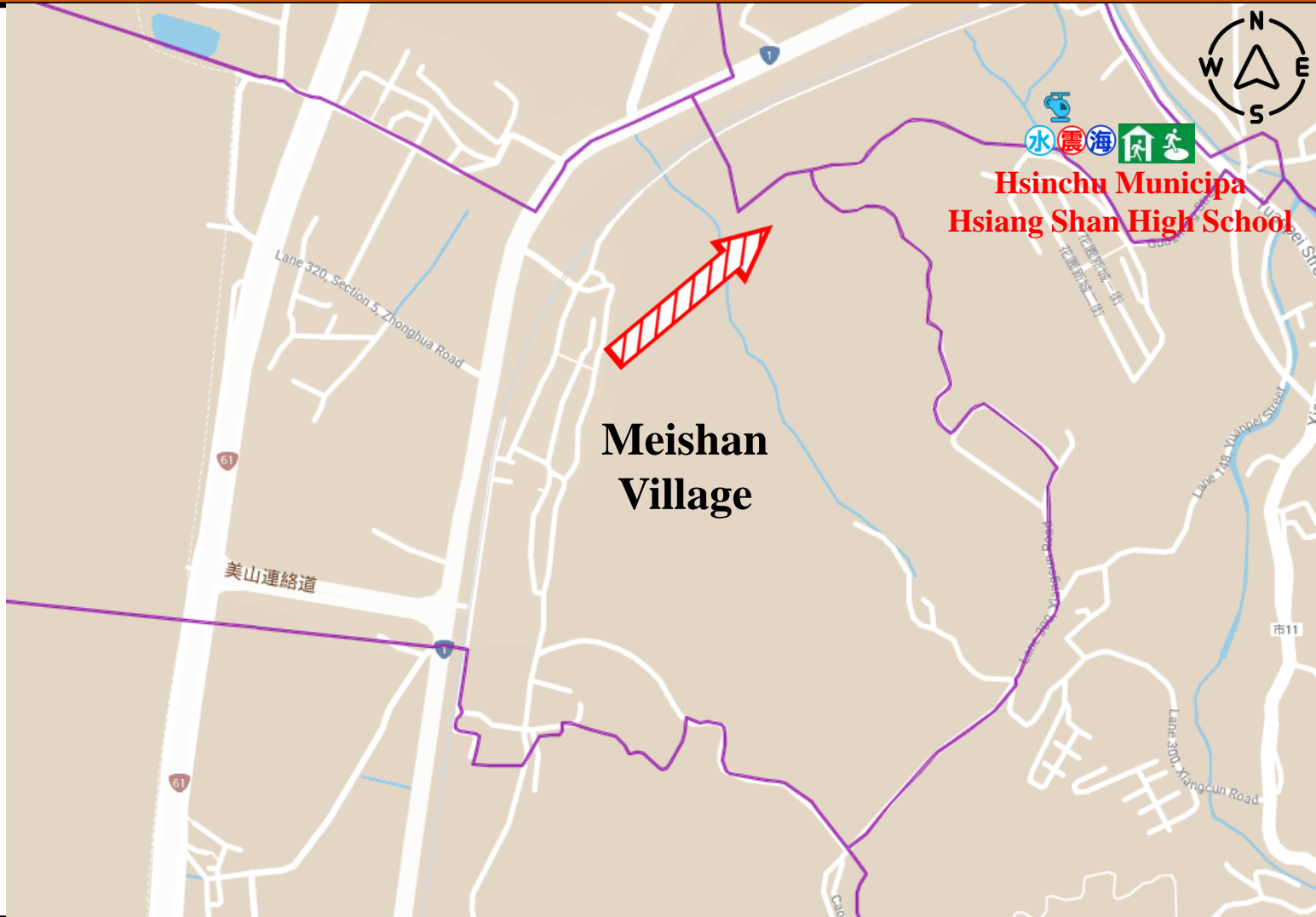
- 香山高中
地址：元培街124號
電話：03-5384332#401
聯絡人：張惠如 總務主任

新竹市政府112年9月 製作



圖例	行政區域界線		標示		設施		
		里界線		疏散避難方向		室內避難處所	
	道路		適用地震災害		室外避難處所		消防單位
	適用水災災害		指揮中心		直升機起降點		警察單位
	省道、縣道	<small>簡易疏散避難地圖標示鄰里附近避難處所與公共設施，適用大規模災害、通訊中斷、避難處所全面開啟時。一般或局部災害，請先聯絡緊急聯絡人或相關單位確認。</small>					

Hsinchu City Xiangshan District [Meishan Vil.] Emergency Evacuation Map



General Information

Administrative Area Location



**Hsinchu City,
Xiangshan District,
Meishan Village**


Disaster Response Center Contact

- Hsinchu Disaster Response Center : 03-5283119
- XiangShan District Disaster Response Team : 03-5307105
- Dedicated Reporting Line : 110, 119


Disaster Response Center Contact

- Village Chief : CHEN,CHU-TSAI
- TEL : 0936-335203
- Safety Message TEL : 1991


Disaster Information Website



Central Meteorological Bureau
Global Information Network



Hsinchu Fire Station



Water Resources Department
Disaster Prevention














Evacuation Procedure Guidelines

Flood : Evacuate to floors 3 or higher. Tenants living in first floor or below can evacuate to emergency shelters.

Earthquake : During earthquake, do "squat, cover, hold." After earthquakes, go outdoors or to emergency shelters.

Emergency Shelter

- Hsinchu Municipal Hsiang Shan High School
No. 124, Yuanpei St.
03-5384332#401
CHANG,HUI-JU (General affairs director)

L E G E N D	Administrative Area		Relevant Indicators		Relevant Indicators	
	Village Boundary Lines		Evacuation Direction		Evacuation map illustrates the various landmarks, public facilities, evacuation shelters; used only during big scale disasters and during mass communication breakdown. For minor disasters, please communicate with the emergency contact or relevant parties for more information.	Indoor Emergenc Shelter 
Roads		Tsunami Shelters		Earthquakes Shelters 	Outdoor Emergenc Shelter 	Fire Depart 
Provincial Highway		Flood Shelters		Command Center 	Helicopter Landing Point 	Police Unit 
County Road						

新竹市香山區【朝山里】簡易疏散避難圖

防災資訊表

行政區位圖



新竹市香山區朝山里

災害通報單位

- 新竹市災害應變中心
電話：03-5283119
- 香山區災害應變小組
電話：03-5307105
- 110、119通報專線

緊急聯絡人

- 里長：陳桂廷
電話：0970-381636
- 撥打 1991 平安留言平台

防災資訊網站



中央氣象局全球資訊網

新竹市消防局

水利署防災資訊網

避難原則

1. 水災：向三樓以上做垂直避難，一樓或低窪地區可於災前先前往避難收容處所。
2. 地震：地震發生時「趴下、掩護、穩住」，震後至室外空曠處或避難收容處所。

避難收容處所

- 富禮國中 03-5374793#611
富禮街16號 呂蕙怡 總務主任
- 朝山國小 03-5374304#213
中華路五段648巷126號 蘇主任

新竹市政府112年9月 製作



圖例	行政區域界線		標示		設施		
		里界線		疏散避難方向		室內避難處所	
	道路		適用海嘯災害		適用地震災害		室外避難處所
	122 省道、縣道		適用水災災害		指揮中心		直升機起降點
				簡易疏散避難地圖標示 鄰里附近避難處所與公共設施，適用大規模災害、通訊中斷、避難處所全面開啟時。一般或局部災害，請先聯絡緊急聯絡人或相關單位確認。			消防單位
							警察單位

Hsinchu City Xiangshan District [Chaoshan Vil.] Emergency Evacuation Map



General Information

Administrative Area Location



Hsinchu City,
Xiangshan District,
Chaoshan Village

Disaster Response Center Contact

- Hsinchu Disaster Response Center : 03-5283119
- XiangShan District Disaster Response Team : 03-5307105
- Dedicated Reporting Line : 110, 119

Disaster Response Center Contact

- Village Chief : CHEN,KUEI-TING
- TEL : 0970-381636
- Safety Message TEL : 1991

Disaster Information Website



Central Meteorological Bureau
Global Information Network

Hsinchu Fire Station

Water Resources Department
Disaster Prevention

Evacuation Procedure Guidelines

Flood : Evacuate to floors 3 or higher. Tenants living in first floor or below can evacuate to emergency shelters.

Earthquake : During earthquake, do "squat, cover, hold." After earthquakes, go outdoors or to emergency shelters.

Emergency Shelter

- Hsinchu Fuli Junior High School
No. 16, Fuli St.
03-5374793#611
LU, HUI-I (General affairs director)
- Hsinchu City Xiang Shan District Chao Shan Elementary School
No. 126, Ln. 648, Sec. 5, Zhonghua Rd.
03-5374304#213
SU,JEN-TSUNG (General affairs director)

LEGEND

Village Boundary Lines		Evacuation Direction		Evacuation map illustrates the various landmarks, public facilities, evacuation shelters; used only during big scale disasters and during mass communication breakdown. For minor disasters, please communicate with the emergency contact or relevant parties for more information.	Indoor Emergenc Shelter		Medical Unit			
Roads		Tsunami Shelters			Earthquakes Shelters		Outdoor Emergenc Shelter		Fire Depart	
Provincial Highway		Flood Shelters			Command Center		Helicopter Landing Point		Police Unit	
County Road										

新竹市香山區【海山里】簡易疏散避難圖

防災資訊表

行政區位圖



新竹市香山區海山里

災害通報單位

- 新竹市災害應變中心
電話：03-5283119
- 香山區災害應變小組
電話：03-5307105
- 110、119通報專線

緊急聯絡人

- 里長：陳文賢
電話：0931-109429
- 撥打 1991 平安留言平台

防災資訊網站



中央氣象局全球資訊網

新竹市消防局

水利署防災資訊網

避難原則

1. 水災：向三樓以上做垂直避難，一樓或低窪地區可於災前先前往避難收容處所。
2. 地震：地震發生時「趴下、掩護、穩住」，震後至室外空曠處或避難收容處所。

避難收容處所

- 富禮國中 03-5374793#611
富禮街16號 呂蕙怡 總務主任
- 朝山國小 03-5374304#213
中華路五段648巷126號 蘇主任

新竹市政府112年9月 製作



圖例	行政區域界線		標示		設施		
		里界線		疏散避難方向		室內避難處所	
	道路		適用海嘯災害		適用地震災害		室外避難處所
	適用水災災害		指揮中心		直升機起降點		消防單位
	省道、縣道		適用水災災害		指揮中心		警察單位

簡易疏散避難地圖標示
鄰里附近避難處所與公共設施，適用大規模災害、通訊中斷、避難處所全面開啟時。一般或局部災害，請先聯絡緊急聯絡人或相關單位確認。

Hsinchu City Xiangshan District [Haishan Vil.] Emergency Evacuation Map



General Information

Administrative Area Location



Hsinchu City,
Xiangshan District,
Haishan Village

Disaster Response Center Contact

- Hsinchu Disaster Response Center : 03-5283119
- XiangShan District Disaster Response Team : 03-5307105
- Dedicated Reporting Line : 110, 119

Disaster Response Center Contact

- Village Chief : CHEN,WEN-HSIEN
- TEL : 0931-109429
- Safety Message TEL : 1991

Disaster Information Website



- Central Meteorological Bureau Global Information Network
- Hsinchu Fire Station
- Water Resources Department Disaster Prevention

Evacuation Procedure Guidelines

Flood : Evacuate to floors 3 or higher. Tenants living in first floor or below can evacuate to emergency shelters.
Earthquake : During earthquake, do "squat, cover, hold." After earthquakes, go outdoors or to emergency shelters.

Emergency Shelter

- Hsinchu Fuli Junior High School No. 16, Fuli St. 03-5374793#611
- LU, HUI-I (General affairs director)
- Hsinchu City Xiang Shan District Chao Shan Elementary School No. 126, Ln. 648, Sec. 5, Zhonghua Rd. 03-5374304#213
- SU,JEN-TSUNG (General affairs director)

Hsinchu City GOV. Sep. 2023

L E G E N D	Administrative Area		Relevant Indicators		Relevant Indicators	
	Village Boundary Lines		Evacuation Direction		Evacuation map illustrates the various landmarks, public facilities, evacuation shelters; used only during big scale disasters and during mass communication breakdown. For minor disasters, please communicate with the emergency contact or relevant parties for more information.	Indoor Emergenc Shelter
Roads		Tsunami Shelters	Earthquakes Shelters		Outdoor Emergenc Shelter	Fire Depart
Provincial Highway		Flood Shelters	Command Center		Helicopter Landing Point	Police Unit
County Road						

新竹市香山區【茄苳里】簡易疏散避難圖

防災資訊表

行政區位圖



新竹市香山區茄苳里

災害通報單位

- 新竹市災害應變中心
電話：03-5283119
- 香山區災害應變小組
電話：03-5307105
- 110、119通報專線

緊急聯絡人

- 里長：古秀芬
電話：0958-275287
- 撥打 1991 平安留言平台

防災資訊網站



中央氣象局全球資訊網

新竹市消防局

水利署防災資訊網

避難原則

1. 水災：向三樓以上做垂直避難，一樓或低窪地區可於災前先前往避難收容處所。
2. 地震：地震發生時「趴下、掩護、穩住」，震後至室外空曠處或避難收容處所。

避難收容處所

- 茄苳國小
地址：茄苳路70號
電話：03-5373543#12
聯絡人：陳享靜 總務主任

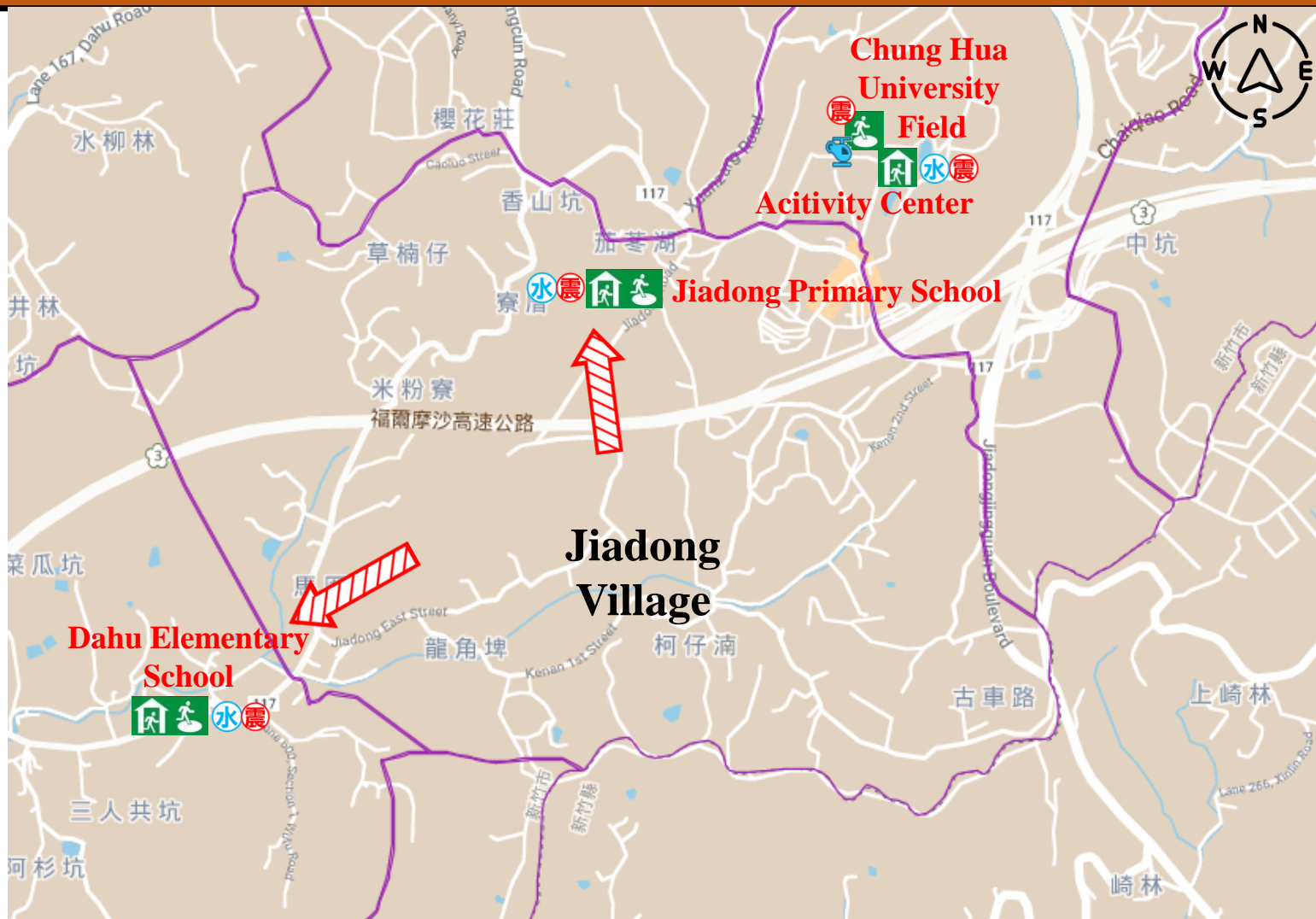
新竹市政府112年9月 製作



圖例	行政區域界線		標示		設施		
		里界線		疏散避難方向		室內避難處所	
	道路		適用海嘯災害		適用地震災害		消防單位
	122 省道、縣道		適用水災災害		指揮中心		警察單位

簡易疏散避難地圖標示
鄰里附近避難處所與公共設施，適用大規模災害、通訊中斷、避難處所全面開啟時。一般或局部災害，請先聯絡緊急聯絡人或相關單位確認。

Hsinchu City Xiangshan District [Jiadong Vil.] Emergency Evacuation Map



General Information

Administrative Area Location

**Hsinchu City,
Xiangshan District,
Jiadong Village**

Disaster Response Center Contact

- Hsinchu Disaster Response Center : 03-5283119
- XiangShan District Disaster Response Team : 03-5307105
- Dedicated Reporting Line : 110, 119

Disaster Response Center Contact

- Village Chief : KU,HSIU-FEN
- TEL : 0958-275287
- Safety Message TEL : 1991

Disaster Information Website

Central Meteorological Bureau
Global Information Network

Hsinchu Fire Station

Water Resources Department
Disaster Prevention

Evacuation Procedure Guidelines

Flood : Evacuate to floors 3 or higher. Tenants living in first floor or below can evacuate to emergency shelters.

Earthquake : During earthquake, do "squat, cover, hold." After earthquakes, go outdoors or to emergency shelters.

Emergency Shelter

- Jiadong Primary School
No. 70, Jiadong Rd.
03-5373543#12
CHEN, TING-CHING (General affairs director)

Hsinchu City GOV. Sep. 2023

L E G E N D	Administrative Area	Relevant Indicators		Relevant Indicators		
	Village Boundary Lines		Evacuation Direction		Evacuation map illustrates the various landmarks, public facilities, evacuation shelters; used only during big scale disasters and during mass communication breakdown. For minor disasters, please communicate with the emergency contact or relevant parties for more information.	Indoor Emergenc Shelter
Roads		Tsunami Shelters	Earthquakes Shelters		Outdoor Emergenc Shelter	Fire Depart
Provincial Highway		Flood Shelters	Command Center		Helicopter Landing Point	Police Unit
County Road						

新竹市香山區【大湖里】簡易疏散避難圖

防災資訊表

行政區位圖



新竹市香山區大湖里

災害通報單位

- 新竹市災害應變中心
電話：03-5283119
- 香山區災害應變小組
電話：03-5307105
- 110、119通報專線

緊急聯絡人

- 里長：曾一德
電話：0932-286231
- 撥打 1991 平安留言平台

防災資訊網站



中央氣象局全球資訊網

新竹市消防局

水利署防災資訊網

避難原則

1. 水災：向三樓以上做垂直避難，一樓或低窪地區可於災前前往避難收容處所。
2. 地震：地震發生時「趴下、掩護、穩住」，震後至室外空曠處或避難收容處所。

避難收容處所

- 大湖國小
地址：五福路一段530號
電話：03-5374609#11
聯絡人：張至善 總務主任

新竹市政府112年9月 製作



圖例	行政區域界線		標示		設施		
		里界線		疏散避難方向		室內避難處所	
	道路		適用海嘯災害		適用地震災害		室外避難處所
	適用水災災害		指揮中心	簡易疏散避難地圖標示 鄰里附近避難處所與公共設施，適用大規模災害、通訊中斷、避難處所全面開啟時，一般或局部災害，請先聯絡緊急聯絡人或相關單位確認。			直升機起降點
	省道、縣道		適用水災災害		指揮中心		消防單位
			適用水災災害		指揮中心		警察單位

新竹市香山區【南隘里】簡易疏散避難圖

防災資訊表

行政區位圖



新竹市香山區南隘里

災害通報單位

- 新竹市災害應變中心
電話：03-5283119
- 香山區災害應變小組
電話：03-5307105
- 110、119通報專線

緊急聯絡人

- 里長：邱坤源
電話：0933-430550
- 撥打 1991 平安留言平台

防災資訊網站



中央氣象局全球資訊網

新竹市消防局

水利署防災資訊網

避難原則

1. 水災：向三樓以上做垂直避難，一樓或低窪地區可於災前先前往避難收容處所。
2. 地震：地震發生時「趴下、掩護、穩住」，震後至室外空曠處或避難收容處所。

避難收容處所

- 南隘國小
地址：南隘路二段31號
電話：03-5371405#202
聯絡人：卓昌賢 總務主任

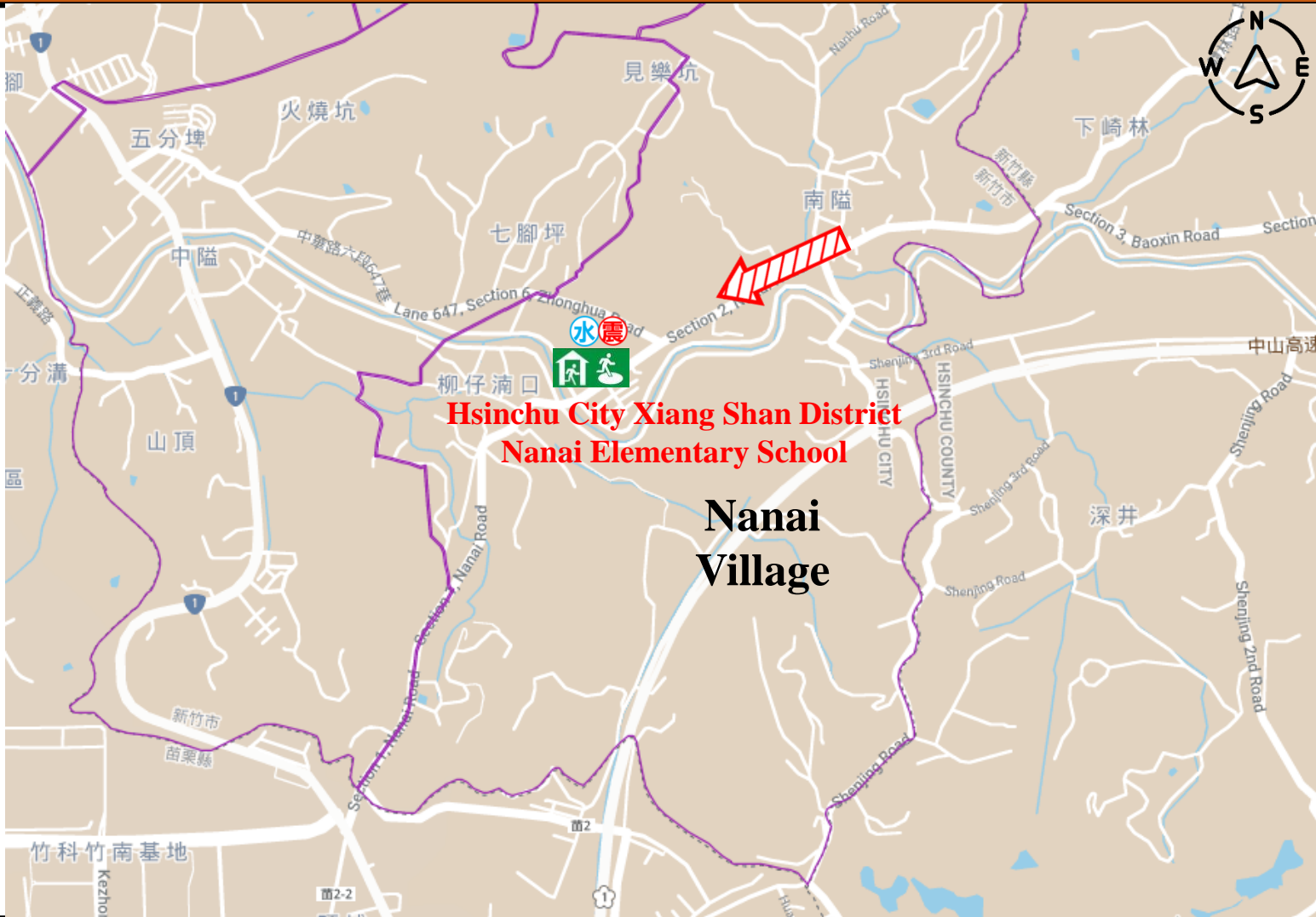
新竹市政府112年9月 製作



圖例	行政區域界線		標示		設施				
		里界線		疏散避難方向		室內避難處所		醫療單位	
	道路		適用海嘯災害		適用地震災害		室外避難處所		消防單位
	適用水災災害		指揮中心		直升機起降點		警察單位		

簡易疏散避難地圖標示
鄰里附近避難處所與公共設施，適用大規模災害、通訊中斷、避難處所全面開啟時。一般或局部災害，請先聯絡緊急聯絡人或相關單位確認。

Hsinchu City Xiangshan District [Nanai Vil.] Emergency Evacuation Map



General Information

Administrative Area Location



Hsinchu City,
Xiangshan District,
Nanai Village

Disaster Response Center Contact

- Hsinchu Disaster Response Center : 03-5283119
- XiangShan District Disaster Response Team : 03-5307105
- Dedicated Reporting Line : 110, 119

Disaster Response Center Contact

- Village Chief : CHIU,KUN-YUAN
- TEL : 0933-430550
- Safety Message TEL : 1991

Disaster Information Website



- Central Meteorological Bureau Global Information Network
- Hsinchu Fire Station
- Water Resources Department Disaster Prevention

Evacuation Procedure Guidelines

Flood : Evacuate to floors 3 or higher. Tenants living in first floor or below can evacuate to emergency shelters.
Earthquake : During earthquake, do "squat, cover, hold." After earthquakes, go outdoors or to emergency shelters.

Emergency Shelter

• Hsinchu City Xiang Shan District Nanai Elementary School
 No. 31, Sec. 2, Nan'ai Rd.
 03-5371405#202
 CHO,CHANG-HSIEN (General affairs director)

Hsinchu City GOV. Sep. 2023

L E G E N D	Administrative Area		Relevant Indicators		Relevant Indicators		
	Village Boundary Lines		Evacuation Direction		Evacuation map illustrates the various landmarks, public facilities, evacuation shelters; used only during big scale disasters and during mass communication breakdown. For minor disasters, please communicate with the emergency contact or relevant parties for more information.		Indoor Emergenc Shelter
Roads		Tsunami Shelters	Earthquakes Shelters	Outdoor Emergenc Shelter	Fire Depart	Police Unit	
Provincial Highway		Flood Shelters	Command Center	Helicopter Landing Point			
County Road							

新竹市香山區【中隘里】簡易疏散避難圖

防災資訊表

行政區位圖



新竹市香山區中隘里

災害通報單位

- 新竹市災害應變中心
電話：03-5283119
- 香山區災害應變小組
電話：03-5307105
- 110、119通報專線

緊急聯絡人

- 里長：陳士樺
電話：0955-263340
- 撥打 1991 平安留言平台

防災資訊網站



中央氣象局全球資訊網

新竹市消防局

水利署防災資訊網

避難原則

1. 水災：向三樓以上做垂直避難，一樓或低窪地區可於災前先前往避難收容處所。
2. 地震：地震發生時「趴下、掩護、穩住」，震後至室外空曠處或避難收容處所。

避難收容處所

- 南隘國小
地址：南隘路二段31號
電話：03-5371405#202
聯絡人：卓昌賢 總務主任

新竹市政府112年9月 製作



圖例		行政區域界線		標示		設施					
圖例		里界線		疏散避難方向	簡易疏散避難地圖標示 鄰里附近避難處所與公共設施， 適用大規模災害、通訊中斷、 避難處所全面開啟時。一般或局部 災害，請先聯絡緊急聯絡人或相關單位確認。						
		道路	海	適用海嘯災害				震	適用地震災害	室內避難處所	醫療單位
		122 省道、縣道	水	適用水災災害				EOC	指揮中心	室外避難處所	消防單位
							直升機起降點	警察單位			

Hsinchu City Xiangshan District [Zhongai Vil.] Emergency Evacuation Map



General Information

Administrative Area Location



Hsinchu City,
Xiangshan District,
Zhongai Village

Disaster Response Center Contact

- Hsinchu Disaster Response Center : 03-5283119
- XiangShan District Disaster Response Team : 03-5307105
- Dedicated Reporting Line : 110, 119

Disaster Response Center Contact

- Village Chief : CHEN,SHIH-HUA
- TEL : 0955-263340
- Safety Message TEL : 1991

Disaster Information Website



- Central Meteorological Bureau Global Information Network
- Hsinchu Fire Station
- Water Resources Department Disaster Prevention

Evacuation Procedure Guidelines

Flood : Evacuate to floors 3 or higher. Tenants living in first floor or below can evacuate to emergency shelters.
Earthquake : During earthquake, do "squat, cover, hold." After earthquakes, go outdoors or to emergency shelters.

Emergency Shelter

- Hsinchu City Xiang Shan District Nanai Elementary School
- No. 31, Sec. 2, Nan'ai Rd.
- 03-5371405#202
- CHO,CHANG-HSIEN (General affairs director)

Hsinchu City GOV. Sep. 2023

L E G E N D	Administrative Area	Relevant Indicators		Relevant Indicators		
	Village Boundary Lines		Evacuation Direction		Evacuation map illustrates the various landmarks, public facilities, evacuation shelters; used only during big scale disasters and during mass communication breakdown. For minor disasters, please communicate with the emergency contact or relevant parties for more information.	Indoor Emergenc Shelter
Roads		Tsunami Shelters	Earthquakes Shelters		Outdoor Emergenc Shelter	Fire Depart
Provincial Highway		Flood Shelters	Command Center		Helicopter Landing Point	Police Unit
County Road						

新竹市香山區【內湖里】簡易疏散避難圖

防災資訊表

行政區位圖



新竹市香山區內湖里

災害通報單位

- 新竹市災害應變中心
電話：03-5283119
- 香山區災害應變小組
電話：03-5307105
- 110、119通報專線

緊急聯絡人

- 里長：王斌展
電話：0937-176176
- 撥打 1991 平安留言平台

防災資訊網站

- 中央氣象局全球資訊網
- 新竹市消防局
- 水利署防災資訊網

避難原則

1. 水災：向三樓以上做垂直避難，一樓或低窪地區可於災前前往避難收容處所。
2. 地震：地震發生時「趴下、掩護、穩住」，震後至室外空曠處或避難收容處所。

避難收容處所

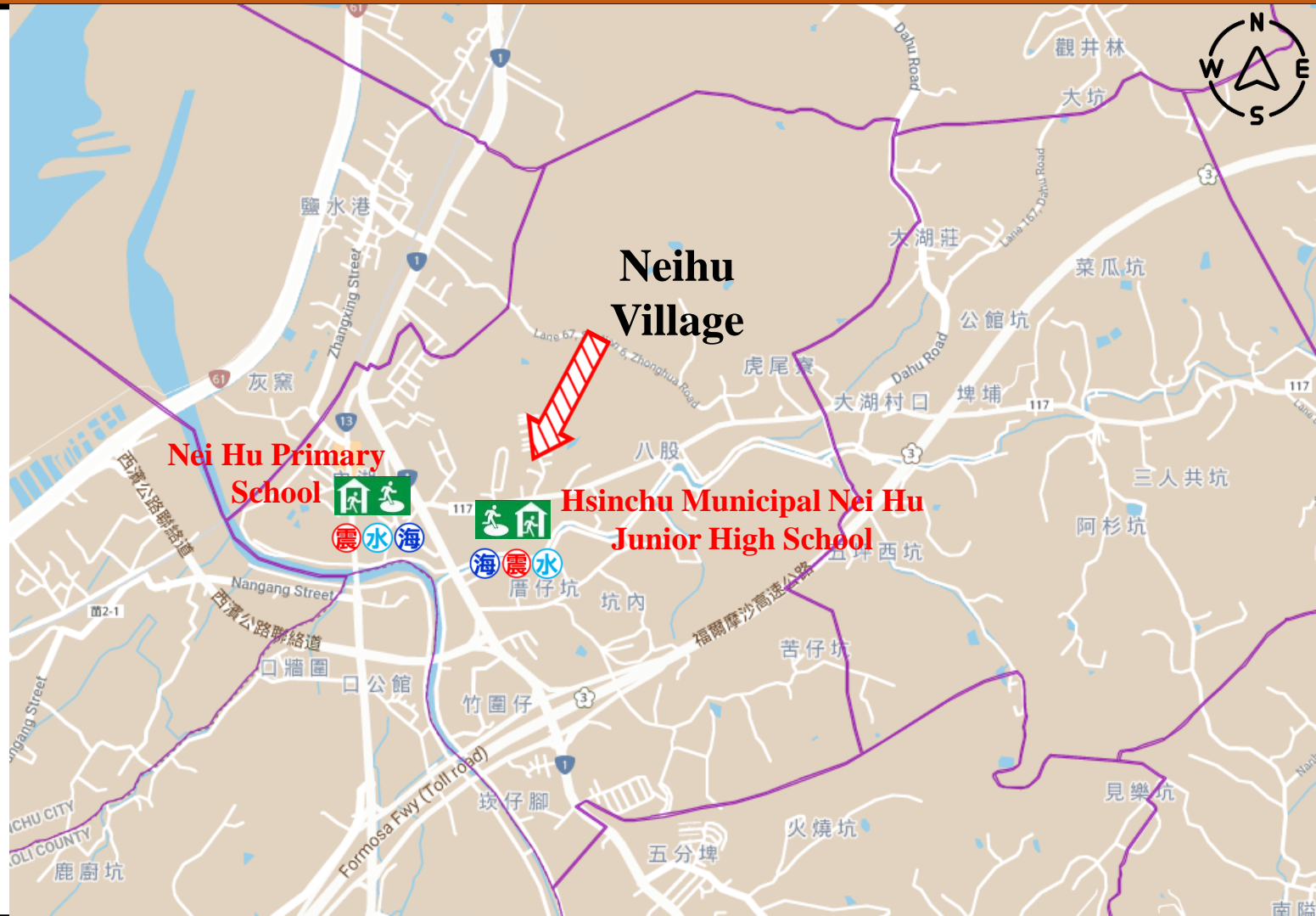
- 內湖國小 內湖路109號
03-5373184#130 連啟男 主任
- 內湖國中 五福路一段12號
03-5373484#27 陳鈞宏 主任

新竹市政府112年9月 製作



圖例	行政區域界線		標示		設施		
		里界線		疏散避難方向		簡易疏散避難地圖標示鄰里附近避難處所與公共設施，適用大規模災害、通訊中斷、避難處所全面開啟時。一般或局部災害，請先聯絡緊急聯絡人或相關單位確認。	
	道路		適用海嘯災害		適用地震災害		
	適用水災災害		指揮中心		室內避難處所		
	省道、縣道		適用水災災害		室外避難處所		消防單位
	122 省道、縣道		適用水災災害		直升機起降點		警察單位

Hsinchu City Xiangshan District [Neihu Vil.] Emergency Evacuation Map



General Information

Administrative Area Location



Hsinchu City,
Xiangshan District,
Neihu Village

Disaster Response Center Contact

- Hsinchu Disaster Response Center : 03-5283119
- XiangShan District Disaster Response Team : 03-5307105
- Dedicated Reporting Line : 110, 119

Disaster Response Center Contact

- Village Chief : WANG,PIN-CHAN
- TEL : 0937-176176
- Safety Message TEL : 1991

Disaster Information Website



- Central Meteorological Bureau Global Information Network
- Hsinchu Fire Station
- Water Resources Department Disaster Prevention

Evacuation Procedure Guidelines

Flood : Evacuate to floors 3 or higher. Tenants living in first floor or below can evacuate to emergency shelters.
Earthquake : During earthquake, do "squat, cover, hold." After earthquakes, go outdoors or to emergency shelters.

Emergency Shelter

- Nei Hu Primary School
No. 109, Neihu Rd.
03-5373184#130
LIEN,CHI-NAN (General affairs director)
- Hsinchu Municipal Nei Hu Junior High School
No. 12, Sec. 1, Wufu Rd.
03-5373484#27
CHEN,CHUN-HUNG (General affairs director)

Hsinchu City GOV. Sep. 2023

L E G E N D	Administrative Area		Relevant Indicators		Relevant Indicators		
	Village Boundary Lines		Evacuation Direction		Evacuation map illustrates the various landmarks, public facilities, evacuation shelters; used only during big scale disasters and during mass communication breakdown. For minor disasters, please communicate with the emergency contact or relevant parties for more information.		Indoor Emergenc Shelter
Roads		Tsunami Shelters		Earthquakes Shelters		Outdoor Emergenc Shelter	Fire Depart
Provincial Highway		Flood Shelters		Command Center		Helicopter Landing Point	Police Unit
County Road							

新竹市香山區【鹽水里】簡易疏散避難圖

防災資訊表

行政區位圖



新竹市香山區鹽水里

災害通報單位

- 新竹市災害應變中心
電話：03-5283119
- 香山區災害應變小組
電話：03-5307105
- 110、119通報專線

緊急聯絡人

- 里長：陳文榮
電話：0928-205692
- 撥打 1991 平安留言平台

防災資訊網站

- 中央氣象局全球資訊網
- 新竹市消防局
- 水利署防災資訊網

避難原則

1. 水災：向三樓以上做垂直避難，一樓或低窪地區可於災前先前往避難收容處所。
2. 地震：地震發生時「趴下、掩護、穩住」，震後至室外空曠處或避難收容處所。

避難收容處所

- 內湖國小 內湖路109號
03-5373184#130 連啟男 主任
- 內湖國中 五福路一段12號
03-5373484#27 陳鈞宏 主任

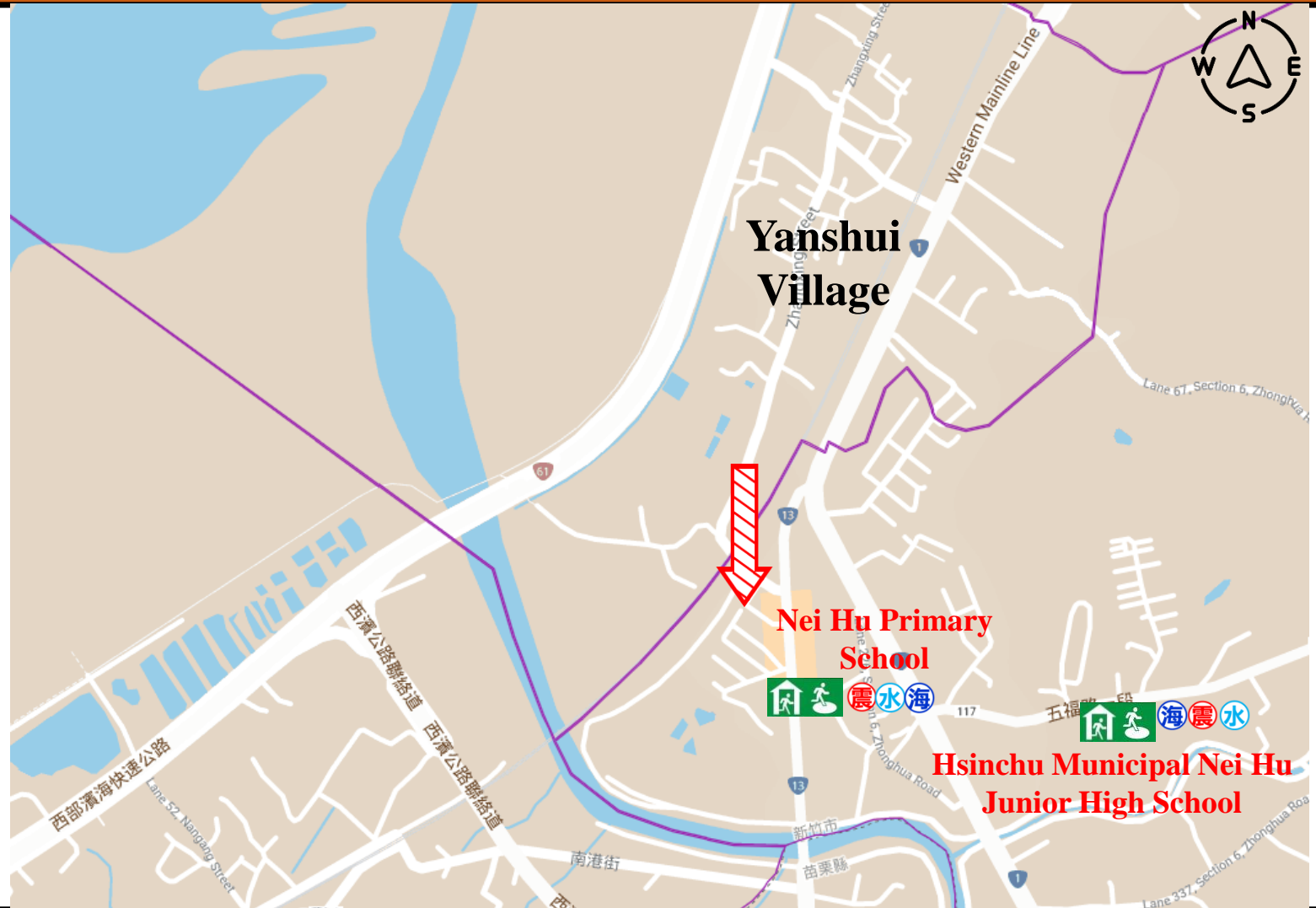
新竹市政府112年9月 製作



圖例	行政區域界線		標示		設施						
		里界線		疏散避難方向		適用海嘯災害		適用地震災害		室內避難處所	
	道路		適用水災災害		指揮中心		室外避難處所		消防單位		警察單位
	122 省道、縣道						直升機起降點				

簡易疏散避難地圖標示
鄰里附近避難處所與公共設施，適用大規模災害、通訊中斷、避難處所全面開啟時。一般或局部災害，請先聯絡緊急聯絡人或相關單位確認。

Hsinchu City Xiangshan District [Yanshui Vil.] Emergency Evacuation Map



General Information

Administrative Area Location



Disaster Response Center Contact

- Hsinchu Disaster Response Center : 03-5283119
- XiangShan District Disaster Response Team : 03-5307105
- Dedicated Reporting Line : 110, 119

Disaster Response Center Contact

- Village Chief : CHEN,WEN-JUNG
- TEL : 0928-205692
- Safety Message TEL : 1991

Disaster Information Website

Central Meteorological Bureau
Global Information Network

Hsinchu Fire Station

Water Resources Department
Disaster Prevention

Evacuation Procedure Guidelines

Flood : Evacuate to floors 3 or higher. Tenants living in first floor or below can evacuate to emergency shelters.

Earthquake : During earthquake, do "squat, cover, hold." After earthquakes, go outdoors or to emergency shelters.

Emergency Shelter

- Nei Hu Primary School
No. 109, NeiHu Rd.
03-5373184#130
- LIEN,CHI-NAN (General affairs director)
- Hsinchu Municipal Nei Hu Junior High School
No. 12, Sec. 1, Wufu Rd.
03-5373484#27
- CHEN,CHUN-HUNG (General affairs director)

Hsinchu City GOV. Sep. 2023

LEGEND	Administrative Area		Relevant Indicators		Relevant Indicators		
	Village Boundary Lines		Evacuation Direction		Evacuation map illustrates the various landmarks, public facilities, evacuation shelters; used only during big scale disasters and during mass communication breakdown. For minor disasters, please communicate with the emergency contact or relevant parties for more information.	Indoor Emergenc Shelter	Medical Unit
	Roads		Tsunami Shelters	Earthquakes Shelters		Outdoor Emergenc Shelter	Fire Depart
	Provincial Highway		Flood Shelters	Command Center		Helicopter Landing Point	Police Unit
County Road							

新竹市香山區【南港里】簡易疏散避難圖

防災資訊表

行政區位圖



新竹市香山區南港里

災害通報單位

- 新竹市災害應變中心
電話：03-5283119
- 香山區災害應變小組
電話：03-5307105
- 110、119通報專線

緊急聯絡人

- 里長：林武鍾
電話：0928-241181
- 撥打 1991 平安留言平台

防災資訊網站

- 中央氣象局全球資訊網
- 新竹市消防局
- 水利署防災資訊網

避難原則

1. 水災：向三樓以上做垂直避難，一樓或低窪地區可於災前先前往避難收容處所。
2. 地震：地震發生時「趴下、掩護、穩住」，震後至室外空曠處或避難收容處所。

避難收容處所

- 內湖國小 內湖路109號
03-5373184#130 連啟男 主任
- 內湖國中 五福路一段12號
03-5373484#27 陳鈞宏 主任

新竹市政府112年9月 製作



圖例	行政區域界線		標示		設施		
		里界線		疏散避難方向		簡易疏散避難地圖標示鄰里附近避難處所與公共設施，適用大規模災害、通訊中斷、避難處所全面開啟時。一般或局部災害，請先聯絡緊急聯絡人或相關單位確認。	
	道路		適用海嘯災害		適用地震災害		
	適用水災災害		指揮中心		室內避難處所		
	省道、縣道		適用水災災害		室外避難處所		消防單位
	省道、縣道		適用水災災害		直升機起降點		警察單位

新竹市香山區【頂福里】簡易疏散避難圖

防災資訊表

行政區位圖



新竹市香山區頂福里

災害通報單位

- 新竹市災害應變中心
電話：03-5283119
- 香山區災害應變小組
電話：03-5307105
- 110、119通報專線

緊急聯絡人

- 里長：吳烈如
電話：0937-137955
- 撥打 1991 平安留言平台

防災資訊網站



中央氣象局全球資訊網

新竹市消防局

水利署防災資訊網

避難原則

1. 水災：向三樓以上做垂直避難，一樓或低窪地區可於災前先前往避難收容處所。
2. 地震：地震發生時「趴下、掩護、穩住」，震後至室外空曠處或避難收容處所。

避難收容處所

- 頂埔國小
地址：頂埔路23號
電話：03-5386204#21
聯絡人：林劭帆 總務主任

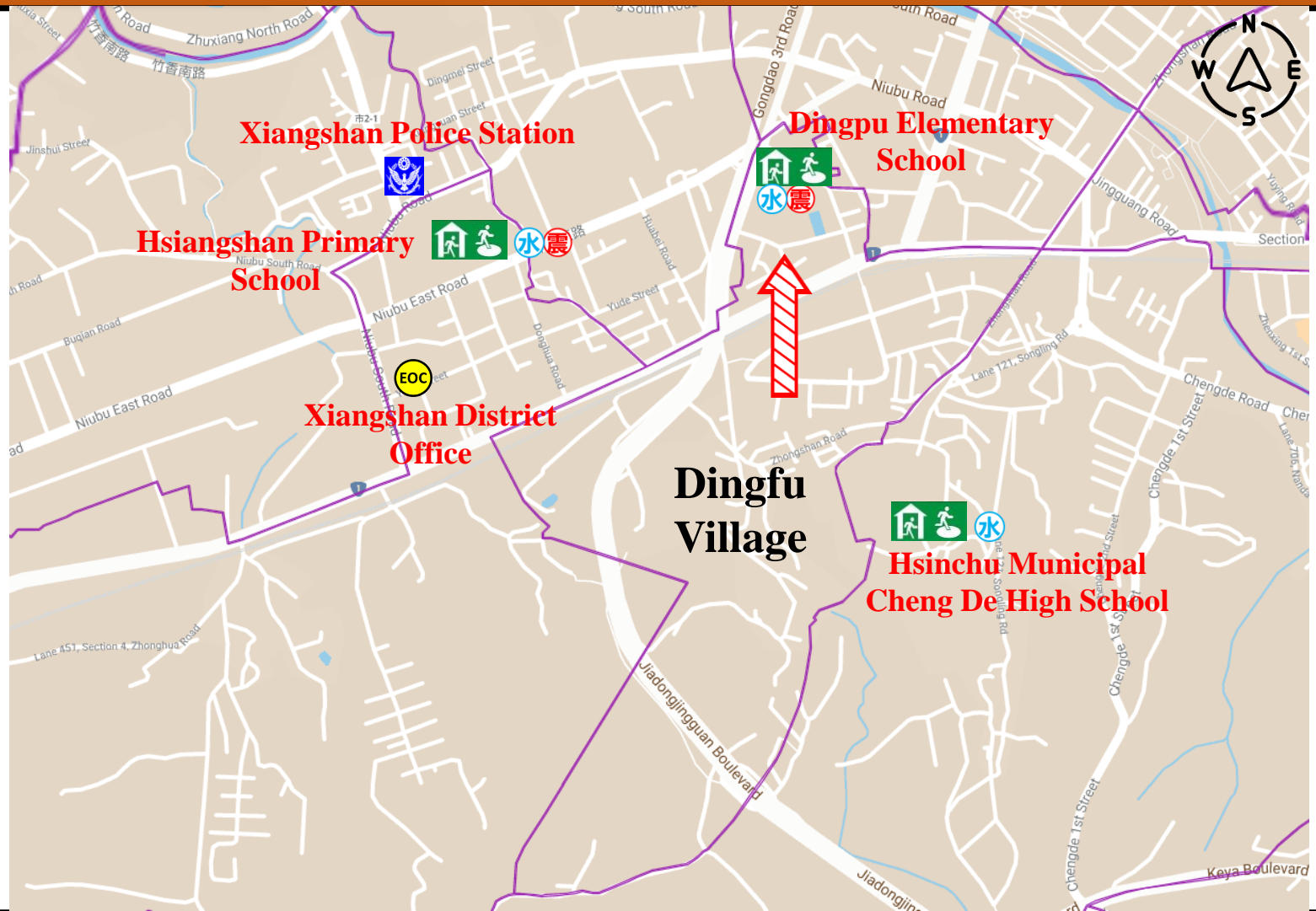
新竹市政府112年9月 製作



圖例	行政區域界線		標示		設施		
		里界線		疏散避難方向		室內避難處所	
	道路		適用海嘯災害		適用地震災害		消防單位
		省道、縣道		適用水災災害			警察單位

簡易疏散避難地圖標示
鄰里附近避難處所與公共設施，
適用大規模災害、通訊中斷、
避難處所全面開啟時。一般或局部災害，
請先聯絡緊急聯絡人或相關單位確認。

Hsinchu City Xiangshan District [Dingfu Vil.] Emergency Evacuation Map



General Information

Administrative Area Location



**Hsinchu City,
Xiangshan District,
Dingfu Village**

Disaster Response Center Contact

- Hsinchu Disaster Response Center : 03-5283119
- XiangShan District Disaster Response Team : 03-5307105
- Dedicated Reporting Line : 110, 119

Disaster Response Center Contact

- Village Chief : WU,LIEH-JU
- TEL : 0937-137955
- Safety Message TEL : 1991

Disaster Information Website



- Central Meteorological Bureau Global Information Network
- Hsinchu Fire Station
- Water Resources Department Disaster Prevention

Evacuation Procedure Guidelines

Flood : Evacuate to floors 3 or higher. Tenants living in first floor or below can evacuate to emergency shelters.
Earthquake : During earthquake, do "squat, cover, hold." After earthquakes, go outdoors or to emergency shelters.

Emergency Shelter

- Dingpu Elementary School No. 23, Dingpu Rd. 03-5386204#21 LIN.SHAO-FAN (General affairs director)

L E G E N D	Administrative Area	Relevant Indicators		Relevant Indicators		
	Village Boundary Lines		Evacuation Direction		Evacuation map illustrates the various landmarks, public facilities, evacuation shelters; used only during big scale disasters and during mass communication breakdown. For minor disasters, please communicate with the emergency contact or relevant parties for more information.	Indoor Emergenc Shelter
Roads		Tsunami Shelters	Earthquakes Shelters		Outdoor Emergenc Shelter	Fire Depart
Provincial Highway		Flood Shelters	Command Center		Helicopter Landing Point	Police Unit
County Road						