

新竹市香山區104年統計年報

壹、土地 貳、人口 參、農業 肆、社區 伍、調解業務 陸、漁牧業

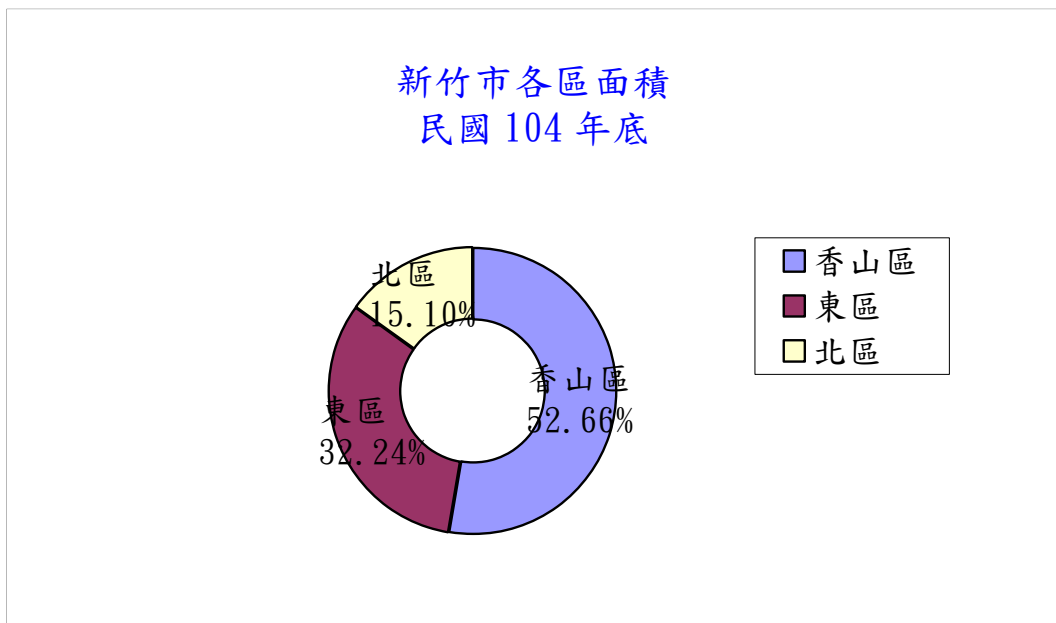
壹、土地

一、位置：

本區位於新竹市之西南部，西臨臺灣海峽，東與東區相接，北與北區相鄰，南接苗栗縣之竹南鎮。區內有新竹平原，是新竹地區最富庶之地帶。

二、土地面積：

香山區土地面積為54.8491平方公里，占新竹市土地面積52.66%。



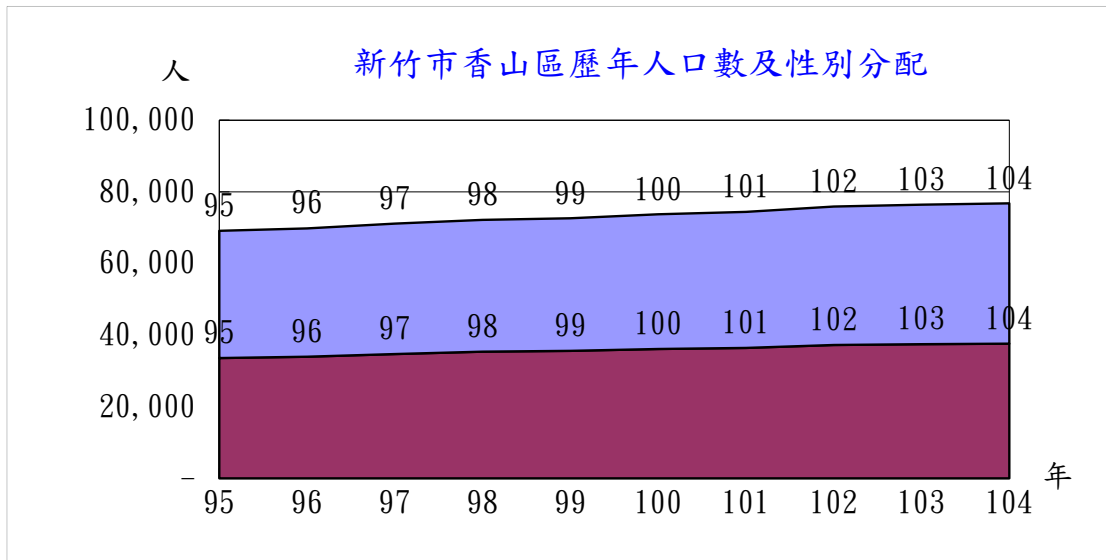
新竹市香山區104年統計年報

壹、土地 貳、人口 參、農業 肆、社區 伍、調解業務 陸、漁牧業

貳、人口

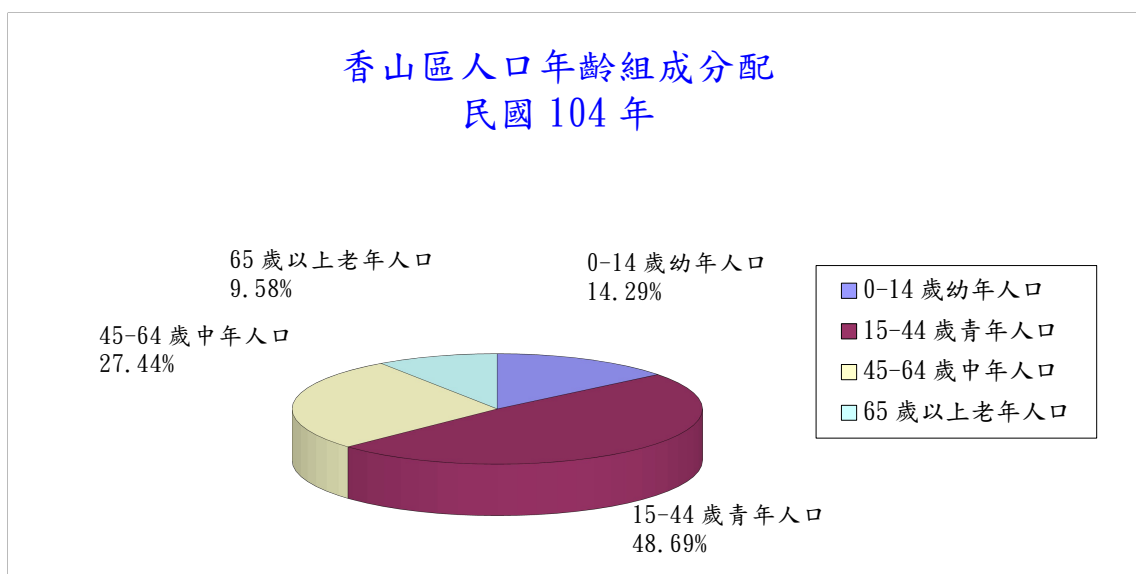
一、人口成長：

本區總人口依據戶籍登記資料（不包括外僑），民國95年底為69,165人，104年底增加為76,762人，在此十年間共增加7,597人，增加率為10.98%。



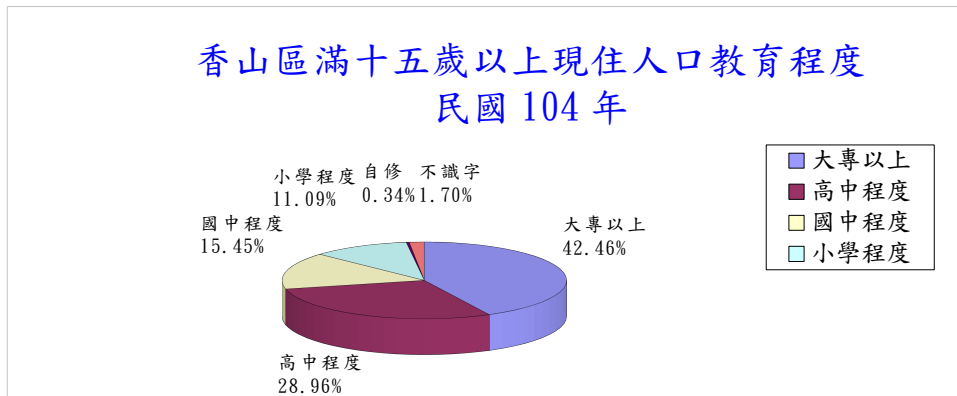
二、人口年齡組成分配：

本區人口年齡組成集中於青壯年人口，其次為幼年人口，老年人口最少，顯示本區生產人力旺盛。本區民國104年底年齡分配，0-14歲幼年人口占14.29%，15-44歲青年人口占48.69%，45-64歲中年人口占27.44%，65歲以上老年人口占9.58%。



三、滿十五歲以上現住人口之教育程度

香山區104年底滿15歲以上人口為65,794人，占全區人口85.71%，其中大專以上程度者(含研究所、大學、獨立學院及專科學校畢業或肄業，專科部分不含五專前三年)為27,937人，占滿15歲以上人口42.46%，高中程度者(含高中、高職及五專前三年)為19,051人，占滿15歲以上人口28.96%，國中程度者(含國初中、初職)為10,167人，占滿15歲以上人口15.45%，小學程度者7,298人，占11.09%，自修者221人，占0.34%，不識字者1,120人，占1.70%。由最近三年教育程度來看，102年底大專以上人口占滿15歲以上人口40.49%，103年底為41.58%，104年底為42.46%，顯示教育程度有逐年提高之趨勢，與國內現今教育普及有關，男女教育程度差異亦漸趨緩和，因實施九年基本國民教育，故初職、小學及不識字者人口數已逐年減少；另因近年高等教育制度鬆綁，大學、研究所學歷之居民明顯增加。



四、現住原住民戶口數



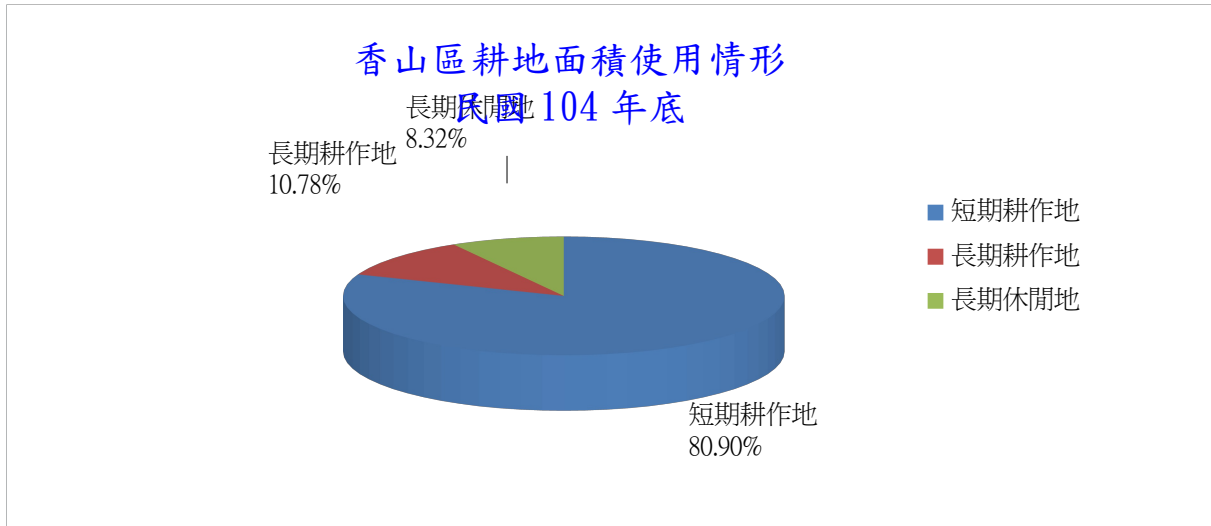
新竹市香山區104年統計年報

壹、土地 貳、人口 參、農業 肆、社區 伍、調解業務 陸、漁牧業

參、農業

一、耕地面積：

本區短期耕作地面積1,093.05公頃，長期耕作地面積145.65公頃，長期休閒地面積112.45公頃，合計1,351.15公頃，新竹市耕地面積為2,240.77公頃，占全市60.30%，居三區之冠。



新竹市香山區104年統計年報

壹、土地 貳、人口 參、農業 肆、社區 伍、調解業務 陸、漁牧業

肆、社區

本區截至104年現有22個社區發展協會，協助推動社區發展工作，主要建設之項目如下：

社區活動中心 6幢	辦理社區幹部訓練 80人次	辦理社區觀摩 600人次
成立社區長壽俱樂部 9處	成立社區 媽媽教室 22班	成立社區民 俗藝文康樂班 3隊
設置社區守望相助隊 12隊	辦理社區關懷據點 8處	成立社區志願服務團隊 8隊

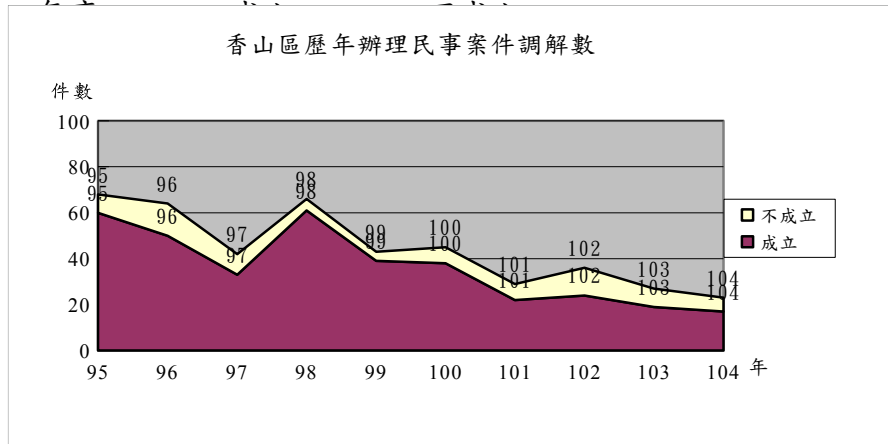
新竹市香山區104年統計年報

壹、土地 貳、人口 參、農業 肆、社區 伍、調解業務 陸、漁牧業

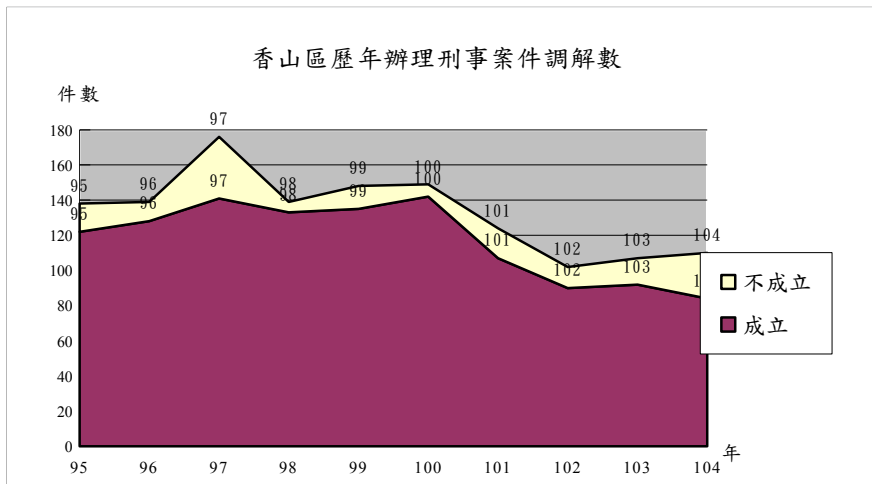
伍、調解業務

本區民國104年辦理調解業務計133件，其中民事案件為23件，占17.29%（成立者為17件，不成立者為6件）。而刑事案件為110件，占82.71%（成立者為84件，不成立者為26件），其中以傷害案件105件為最多。

民事



刑事



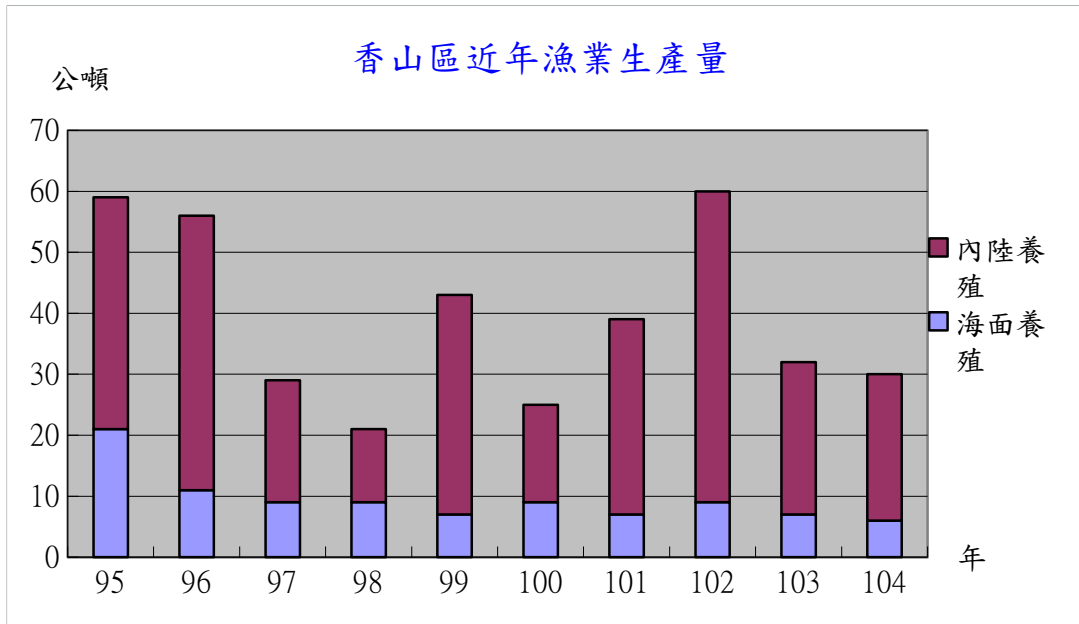
新竹市香山區104年統計年報

壹、土地 貳、人口 參、農業 肆、社區 伍、調解業務 陸、漁牧業

陸、漁牧業

一、漁業：

全市僅本區有海面養殖業及內陸養殖業，104年漁業生產量為30公噸，價值3,820千元。



說明：因四捨五入，總數與細數之尾數容或未能相符。

二、牧業：

本區民國104年底牲畜現有頭數計乳牛526頭，豬10,542頭，鹿54頭，羊429頭，居三區之首。